




BOLETIN OFICIAL

DEL GOBIERNO DEL ESTADO DE BAJA CALIFORNIA SUR



LAS LEYES Y DEMÁS DISPOSICIONES SUPERIORES SON OBLIGATORIAS POR EL HECHO DE PUBLICARSE EN ESTE PERIÓDICO.

DIRECCION:
SECRETARÍA GENERAL DE GOBIERNO

CORRESPONDENCIA DE SEGUNDA CLASE
REGISTRO DGC-No. 0140883
CARACTERÍSTICAS 315112816

GOBIERNO DEL ESTADO DE BAJA CALIFORNIA SUR PODER EJECUTIVO

CONVENIO que celebran, por una parte, el Gobierno del Estado de Baja California Sur, por conducto del Poder Ejecutivo del Estado, a quien en lo sucesivo se le denominará "EL ESTADO", representado en este acto por el C. Gobernador del Estado, Ing. Narciso Agundez Montaña, con la intervención del Secretario General de Gobierno, Lic. Alfredo Porras Domínguez y, por la otra, Operadora Bahía de Los Sueños, S. de R.L. de C.V. a quien en lo sucesivo se le denominará "OPERADORA", representada en este acto por el Señor José Luis Guede Alonso, en relación con el Aeródromo Las Arenas... 01

DECRETO por el cual se modifica el Polígono de la Reserva Ecológica Estatal "Estero de San José del Cabo", publicado en el Tomo XXXI No. 31 del Boletín Oficial del Gobierno del Estado de Baja California Sur del Poder Ejecutivo el día 24 de Mayo de 2004, modificándose así, la superficie Decretara de 512-2298 hectáreas a 766-68-4 hectáreas... 04

CONVENIO QUE CELEBRAN, POR UNA PARTE, EL GOBIERNO DEL ESTADO DE BAJA CALIFORNIA SUR, POR CONDUCTO DEL PODER EJECUTIVO DEL ESTADO, A QUIEN EN LO SUCESIVO SE LE DENOMINARÁ "EL ESTADO", REPRESENTADO EN ESTE ACTO POR EL C. GOBERNADOR DEL ESTADO, ING. NARCISO AGÚNDEZ MONTAÑO, CON LA INTERVENCIÓN DEL C. SECRETARIO GENERAL DE GOBIERNO, LIC. ALFREDO PORRAS DOMÍNGUEZ, Y, POR LA OTRA, OPERADORA BAHÍA DE LOS SUEÑOS, S. DE R.L. DE C.V., A QUIEN EN LO SUCESIVO SE LE DENOMINARÁ "OPERADORA", REPRESENTADA EN ESTE ACTO POR EL SEÑOR JOSÉ LUIS GUEDE ALONSO, EN RELACIÓN CON EL AERÓDROMO LAS ARENAS, AL TENOR DE LAS SIGUIENTES DECLARACIONES Y CLÁUSULAS:

DECLARACIONES

1. De "EL ESTADO":

1.1. Que en términos de los artículos 40, 43 y 116 de la Constitución Política de los Estados Unidos Mexicanos y 1o. de la Constitución Política del Estado de Baja California Sur, es un Estado Libre y Soberano integrante de la Federación;

1.2. Que de conformidad con el artículo 67 de la Constitución Política del Estado, el Titular del Poder Ejecutivo Estatal se deposita en una sola persona que se denominará Gobernador del Estado de Baja California Sur, quien cuenta con plenas atribuciones para la celebración de este convenio;

1.3. Que el Secretario General de Gobierno cuenta con facultades para intervenir en la celebración de este convenio, en términos del artículo 21 de la Ley Orgánica de la Administración Pública del Estado de Baja California Sur;

1.4. Que con fecha 24 de junio de 2010 emitió y publicó en el Boletín Oficial del Gobierno de Baja California Sur el Decreto de Limitación de Dominio y Ocupación Temporal de fracciones de cuatro lotes de terreno que se describen en el propio decreto, con el único objeto de obtener la legal posesión del inmueble y tramitar los permisos correspondientes ante las autoridades federales y locales correspondientes para la administración, operación y explotación del Aeródromo Las Arenas, por un período de cinco años seis meses a partir de la fecha de su publicación, para fomentar el desarrollo turístico de las zonas de San Juan de Los Planes, El Sargento y La Ventana;

1.5. Que ha iniciado ante la Dirección General de Aeronáutica Civil dependiente de la Secretaría de Comunicaciones y Transportes del Gobierno Federal, la solicitud de otorgamiento de permiso para la administración, operación, explotación y, en su caso, construcción del aeródromo de servicio particular y a terceros Las Arenas, habiéndose otorgado el 26 de enero de 2011 autorización por 180 días para operar dicho aeródromo; y

1.6. Que señala como domicilio para efectos de este convenio el ubicado en Isabel la Católica sin número, entre Nicolás Bravo e Ignacio Allende, Colonia Centro, Palacio de Gobierno de La Paz, Baja California Sur, C.P. 23000.

2. De "OPERADORA":

2.1. Que es una sociedad mercantil constituida mediante la escritura pública número 41,595, tirada por el notario público número 11 de La Paz, Baja California Sur, de fecha 14 de septiembre de 2009;

2.2. Que su representante cuenta con las facultades suficientes para obligarla en los términos del presente convenio, según consta en la escritura pública número 44,356 tirada por el notario público número 11 de La Paz, Baja California Sur, de fecha 3 de marzo del 2011.

2.3. Que tiene interés en sufragar, en los términos que más adelante se especifican, los gastos relacionados con el aeródromo Las Arenas, en el entendido de que el aeródromo será operado por EL ESTADO con pérdidas, pero con el objeto de fomentar el desarrollo turístico de las zonas de San Juan de Los Planes, El Sargento y La Ventana; y

2.4. Que señala como domicilio para efectos de este convenio el ubicado en la calle 5 de mayo, edificio 11, local 6, Colonia Centro, La Paz, Baja California Sur, C.P. 23000.

CLÁUSULAS

PRIMERA. O P E R A D O R A se obliga a pagar todos los gastos que sean necesarios para la debida operación, administración y explotación del aeródromo Las Arenas que no alcancen a cubrirse con las tarifas que se paguen por terceros en términos de la Cláusula QUINTA, incluido el sueldo del comandante honorario y administrador actual, ambos designados por EL ESTADO y autorizados por la Secretaría de Comunicaciones y Transportes (y los que en su caso los reemplacen, por acuerdo de los suscribientes y autorización de la Secretaría de Comunicaciones y Transportes), del personal de vigilancia, así como los que correspondan a la contratación de los seguros a que se refieren los artículos 76 de la Ley de Aeropuertos y 146 de su Reglamento, mismos que deberán expedirse a nombre de EL ESTADO, y todos los demás gastos que se requieran, de tal forma que el aeródromo se encuentre permanentemente en óptimas condiciones de operación y mantenimiento, en total cumplimiento de la normatividad vigente.

SEGUNDA. OPERADORA se obliga a pagar los derechos y demás contribuciones que sea necesario erogar con motivo del trámite y expedición del permiso definitivo para la administración, operación, explotación y, en su caso, construcción del aeródromo de servicio particular y a terceros Las Arenas que se otorgue a EL ESTADO.

OPERADORA se obliga asimismo a cubrir la indemnización prevista en el artículo TERCERO del Decreto de Limitación de Dominio y Ocupación Temporal referido en las declaraciones que anteceden.

TERCERA. EL ESTADO autoriza al administrador nombrado por él y autorizado por la Secretaría de Comunicaciones y Transportes para que, bajo su estricta responsabilidad, firme las comunicaciones que en su caso se hagan transmitiendo información a terceros sobre las condiciones de uso del aeródromo, así como sobre todos los demás aspectos relativos al desempeño de sus funciones y para realizar en representación de EL ESTADO, ante las autoridades, incluido ante la Secretaría de Comunicaciones y Transportes, cualquier trámite en relación con el aeródromo Las Arenas.

CUARTA. OPERADORA y sus clientes e invitados tendrán derecho a la prestación de los servicios aeroportuarios y complementarios en el aeródromo Las Arenas, de manera gratuita.

QUINTA. Los montos que por concepto de tarifas sean pagados por terceros a causa de la prestación de los servicios aeroportuarios y complementarios en el aeródromo Las Arenas, mismos que se calcularán con base en las tarifas cuyo registro autorizó la Dirección de Tarifas de la Dirección General de Aeronáutica Civil dependiente de la Secretaría de Comunicaciones y Transportes Federal, se aplicarán a los gastos del aeródromo y la diferencia de gastos que sea

necesario erogar para dicha prestación y la operación, administración y explotación del aeródromo Las Arenas se cubrirán por parte de OPERADORA, en términos de la cláusula PRIMERA.


SEXTA. De solicitárselo OPERADORA, EL ESTADO solicitará a la Dirección General de Aeronáutica Civil de la Secretaría de Comunicaciones y Transportes del Gobierno Federal, las autorizaciones que sean necesarias con el fin de construir una terminal y hangares en el aeródromo Las Arenas, así como ampliar la pista del mismo, y en su caso, un permiso de aeródromo de servicio general y el acuerdo de internacionalización correspondiente, con el objeto de que se puedan operar vuelos internacionales en el aeródromo Las Arenas. En ese supuesto, OPERADORA se obliga a cubrir los derechos y demás contribuciones que en su caso apliquen, así como todos los pagos que correspondan a las construcciones que autorice la Secretaría de Comunicaciones y Transportes.

SÉPTIMA. El presente convenio tendrá la misma vigencia que la limitación de dominio y ocupación temporal prevista en el artículo QUINTO del Decreto arriba referido, es decir, hasta el 24 de diciembre de 2015, salvo que EL ESTADO revoque dicho Decreto fundado en que la propiedad del inmueble en que se encuentra el aeródromo ya no esté en litigio, en cuyo caso terminará la vigencia de este convenio al surtir efectos la revocación mencionada.


OCTAVA. Este convenio se publicará en el Boletín Oficial del Gobierno de Baja California Sur.

Leído que fue el presente Convenio y estando las partes de acuerdo con su contenido y alcance legal, lo firman de conformidad en cuatro ejemplares, en la Ciudad de La Paz, Baja California Sur, a los cuatro días del mes de abril de dos mil once.

POR EL ESTADO




**ING. NARCISO AGÚNDEZ MONTAÑO
GOBERNADOR CONSTITUCIONAL**



**LIC. ALFREDO PORRAS DOMÍNGUEZ
SECRETARIO GENERAL DE GOBIERNO**

POR OPERADORA



JOSÉ LUIS GUEDE ALONSO



DECRETO POR EL CUAL SE MODIFICA EL POLIGONO DE LA RESERVA ECOLOGICA ESTATAL " ESTERO DE SAN JOSÉ DEL CABO", PUBLICADO EN EL TOMO XXXI NO. 31 DEL BOLETIN OFICIAL DEL GOBIERNO DEL ESTADO DE BAJA CALIFORNIA SUR DEL PODER EJECUTIVO EL DIA 24 DE MAYO DE 2004, MODIFICANDOSE ASÍ. LA SUPERFICIE DECRETADA DE 512-22-98 HECTAREAS A 766-68-4 HECTAREAS.

C. INGENIERO NARCISO AGUNDEZ MONTAÑO, GOBERNADOR CONSTITUCIONAL DEL ESTADO DE BAJA CALIFORNIA SUR, EN EL EJERCICIO DE LAS ATRIBUCIONES QUE ME CONFIEREN LOS ARTICULOS 57 FRACCIÓN I Y 79 FRACCIONES XXIII Y XLIII DE LA CONSTITUCION POLÍTICA DEL ESTADO DE BAJA CALIFORNIA SUR; Y CON FUNDAMENTO EN LO DISPUESTO POR LOS ARTICULOS 46 FRACCION IX, 56, 77 Y 78 DE LA LEY GENERAL DEL EQUILIBRIO ECOLOGICO Y PROTECCIÓN AL AMBIENTE; 85, 87, 91 Y 97 DE LA LEY ESTATAL DE EQUILIBRIO ECOLOGICO Y PROTECCION AL AMBIENTE; 9 FRACCION IV, 21 Y 23 DE LA LEY ORGANICA DE LA ADMINISTRACION PÚBLICA, TODAS DEL ESTADO DE BAJA CALIFORNIA SUR; Y

CONSIDERANDO

1.- Que con fecha 10 de enero de 1994, se publicó en el Boletín Oficial del Gobierno del Estado de Baja California Sur el Decreto de la Reserva Ecológica Estatal, "Estero de San José del Cabo", declarándola Zona Sujeta a Conservación Ecológica, sobre una superficie de 486-58-58 Hectáreas.

2.- Que con fecha 6 de septiembre de 1994, se publicó en el Boletín Oficial del Gobierno del Estado de Baja California Sur el Decreto por cambios en el patrón de drenaje, modificando la superficie de la Reserva Ecológica Estatal, "Estero de San José del Cabo" de 486-58-58 Hectáreas a 472-97-36.74 Hectáreas.

3.- Que las condiciones del cuerpo lagunar, en ese tiempo, se encontraban en una fase de recuperación de los rasgos geomorfológicos como resultado de los procesos litorales que reconstruyen la barrera arenosa, proceso que es determinado por la dinámica marina y por diversos agentes terrestres en la zona litoral del "Estero de San José del Cabo", es por ello que se propuso, dada la plasticidad de la frontera tierra- mar de la reserva, conservar las dimensiones y límites de la poligonal del decreto de la reserva en ese tiempo, excepto en la zona de la frontera entre el mar y la tierra firme, sujeta a la dinámica natural de esa región. Asimismo se propuso una zonificación compatible con las condiciones ambientales cambiantes que incorpore las políticas de recuperación, rehabilitación y conservación ecológica de la reserva, en el respectivo programa de manejo derivado del decreto del 1994, al respecto se realizaron estudios técnicos de la caracterización del "Estero de San José del Cabo" realizados por la Universidad Autónoma de Baja California Sur, trayendo como consecuencia la abrogación de los Decretos antes referidos y con fecha 24 de mayo del 2004 se publicó en el Boletín Oficial nuevo Decreto que modifica la superficie de 472-97-36.74 hectáreas a 512-22-98 hectáreas, mismo .

4.- Que con fecha 10 de julio de 1998, se publicó en el Boletín Oficial del Gobierno del Estado de Baja California Sur el Plan de Manejo para la Reserva Ecológica Estatal, "Estero de San José del Cabo".

- 5.- Que con fecha 2 de junio de 2004, se publicó en el Boletín Oficial del Gobierno del Estado de Baja California Sur la Actualización del Programa de Manejo de la Reserva Ecológica Estatal, "Estero de San José del Cabo", se elimina la Zona Núcleo.
- 6.- Que con fecha 30 de junio de 2005, se publicó en el Boletín Oficial del Gobierno del Estado de Baja California Sur la Modificación del Programa de Manejo de la Reserva Ecológica Estatal, "Estero de San José del Cabo".
- 7.- Que la dinámica que presenta el entorno del "Estero de San José del Cabo", se debe a factores que varían en tiempo y espacio y que están directamente relacionados entre sí, como el clima y la calidad de agua, tanto en una escala local como regional. El volumen de precipitación y de escurrimiento de agua está determinado, en gran medida, por la magnitud de la densidad de la cobertura vegetal. La deforestación y el cambio de uso de suelo y configuración del terreno inciden directamente sobre el grado de erosión del suelo en las áreas demudadas, estos factores en su conjunto actúan acelerando los procesos erosivos, por el transporte de grandes cantidades de materiales terrígenos hacia las zonas bajas y por consiguiente en la pérdida de los atributos naturales de estas regiones.
- 8.- Que las variaciones del relieve dentro del área de la reserva natural protegida, se circunscriben a la porción interfluvio, sobre la cual se distribuyen en forma variable los canales de drenaje natural y sus niveles de inundación, con cambios en el área de transporte y de depósitos de sedimentos; en este funcionamiento han intervenido las acciones de las comunidades humanas, ya sea por retirar la cobertura vegetal, por utilizar los suelos para fines agrícolas sin integrar medidas de control de avenidas coherentes con el drenaje natural, por cambiar y propiciar directamente la dirección preferencial de los escurrimientos promedio de canales de desvió, por caminos sin vados adecuados o al permitir la concentración de maleza en forma tal que se restringe la circulación normal del agua.
- 9.- Que en la declaratoria actual de la Reserva, la poligonal presenta incongruencias con el comportamiento natural del sistema, debido a que las modificaciones de cauces, acumulación de materiales y la hidrodinámica natural asociada a las precipitaciones extremas, actúa sobre la planicie aluvial donde las condiciones de pendiente, orientación, edafología y suelos geológicos indican de forma natural la dinámica hidrológica que forma parte del estero, así como los espacios más probables a ser afectados.
- 10.- Que la actividad antrópica de la ciudad de San José y la zona sureste del estero (hacia la población de la playa y la marina) limita con las áreas naturales del estero y marcan zonas de transformación drástica de uso de suelo (urbano), algunas de las cuales por la condición física (planicie aluvial) no permitirían el desarrollo urbano.
- 11.- Que la integración de la geomorfología de la zona ayuda a percibir un límite natural que debe incluirse a la reserva.

12.- Actualmente la problemática detectada en el área de Reserva es la siguiente:

- Construcción irregular de instalaciones dentro de la reserva, así como caballerizas y renta de motos
- Deforestación por aprovechamiento ilegal de hoja de palma y extracción de palma completa
- Tiradero de escombros, cacharros y basura cauce arriba del Estero
- Proceso con tendencia a la urbanización
- Introducción de nuevas especies, (vegetación de ornato, mango, palma datilera)
- Deterioro frecuente de la vegetación por quema
- Fragmentación de la topografía y la hidrología, por veredas y caminos observándose en general la sustitución del sistema natural por un ambiente antropizado.

Se han establecido como retos por parte de diversas instituciones los siguientes:

- La posibilidad de la transferencia del manejo de la Reserva del Gobierno Estatal al Municipal.
- La necesidad de inversión privada y de mecanismos para financiar la operación de la Reserva.
- Las acciones que debe realizar cada orden de gobierno para conservar el Estero.
- La actualización del Plan de Manejo y su implementación.
- El cuidado de la Cuenca Hidrológica.

Cabe destacar que se han realizado esfuerzos por parte de instituciones y población para conservar esta Área Natural; sin embargo a la fecha no se ha dado cumplimiento estricto al Programa de Manejo de esta Reserva Estatal.

Actualmente los habitantes observan con gran decepción el deterioro de este humedal y su lenta pero constante degradación. Muchos han participado en su recuperación, aunque muchos otros han sido parte del impacto negativo.

Por lo que se vio la necesidad de proceder a un nuevo estudio para revisar y analizar la información biológica, social y económica del área de Conservación Ecológica y así obtener la caracterización actual que le permita a la autoridad establecer las políticas de planeación ambientales y de conservación acordes a la nueva realidad del sistema "Estero de San José del Cabo"


13.- Que con fecha 10 de diciembre de 2010 se publicó en el Boletín Oficial del Gobierno del Estado de Baja California Sur Estudios Diagnósticos de Base necesarios para la redelimitación de la Reserva Ecológica denominada Zona Sujeta a Conservación Ecológica " Estero de San José del Cabo " así como la poligonal resultante y su cuadro de construcción. Por lo anterior, el Titular del Poder Ejecutivo a mi cargo, ha tenido a bien el expedir el siguiente:

DECRETO

ARTÍCULO PRIMERO.- Se deroga el artículo Primero del Decreto mediante el cual se declara ESTERO DE SAN JOSE DEL CABO como Área Natural Protegida. Bajo la categoría de Zona Sujeta a Conservación Ecológica publicado en el Boletín Oficial de fecha 24 de mayo del 2004.

ARTICULO SEGUNDO.-

La Reserva Ecológica Estatal "Estero de San José del Cabo" queda comprendida dentro de la superficie limítrofe del polígono general modificado, sobre una superficie de 766-68-4 hectáreas:



| NUM VERT | X COORD | Y COORD |
|----------|--------------|---------------|
| 1 | 633422.56710 | 2554801.61834 |
| 2 | 633456.05747 | 2554801.61834 |
| 3 | 633526.04822 | 2554801.61834 |
| 4 | 633623.44221 | 2554740.74710 |
| 5 | 633703.83827 | 2554660.35104 |
| 6 | 633708.66195 | 2554655.52735 |
| 7 | 633799.96882 | 2554576.39473 |
| 8 | 633827.90186 | 2554554.44735 |
| 9 | 633970.40831 | 2554442.47799 |
| 10 | 634140.84780 | 2554369.43250 |
| 11 | 634183.45767 | 2554326.82263 |
| 12 | 634213.89329 | 2554205.08013 |
| 13 | 634201.67919 | 2554131.79553 |
| 14 | 634052.62681 | 2554115.89661 |
| 15 | 634093.99024 | 2553940.71030 |
| 16 | 634098.85653 | 2553794.72171 |
| 17 | 634106.15596 | 2553765.52399 |
| 18 | 634091.55710 | 2553534.37539 |
| 19 | 634305.67370 | 2553186.43592 |
| 20 | 634371.93779 | 2553190.57743 |
| 21 | 634389.36831 | 2553154.26384 |
| 22 | 634428.94857 | 2553084.99838 |
| 23 | 634471.82719 | 2553028.92634 |
| 24 | 634494.91568 | 2552949.76581 |
| 25 | 634554.28607 | 2552900.29048 |
| 26 | 634613.65647 | 2552837.62173 |
| 27 | 634643.34167 | 2552771.65463 |
| 28 | 634629.51768 | 2552744.00665 |
| 29 | 634645.40314 | 2552721.76700 |
| 30 | 634620.66547 | 2552655.79990 |
| 31 | 634619.68080 | 2552653.58438 |
| 32 | 634552.94166 | 2552578.83655 |
| 33 | 634486.00512 | 2552491.81905 |
| 34 | 634512.77974 | 2552265.90823 |
| 35 | 634522.82022 | 2552214.03242 |
| 36 | 634655.21274 | 2552107.10000 |
| 37 | 634690.75552 | 2551971.39117 |
| 38 | 634697.44730 | 2551947.96996 |
| 39 | 634658.36671 | 2551936.24578 |
| 40 | 634666.73377 | 2551877.67631 |

| | | |
|----|--------------|---------------|
| 41 | 634713.52087 | 2551891.71244 |
| 42 | 634740.23085 | 2551798.22752 |
| 43 | 634740.23085 | 2551697.65216 |
| 44 | 634680.12108 | 2551691.92742 |
| 45 | 634681.79450 | 2551651.76550 |
| 46 | 634688.48815 | 2551631.68454 |
| 47 | 634703.12436 | 2551628.94025 |
| 48 | 634703.12436 | 2551546.53232 |
| 49 | 634740.01820 | 2551513.75356 |
| 50 | 634844.33622 | 2551421.07104 |
| 51 | 634912.72555 | 2551265.20699 |
| 52 | 634993.04940 | 2551127.98709 |
| 53 | 635029.86449 | 2551127.98709 |
| 54 | 635108.24769 | 2551189.57389 |
| 55 | 635527.67816 | 2550924.87524 |
| 56 | 635639.47123 | 2550894.73988 |
| 57 | 635650.40662 | 2550864.66754 |
| 58 | 635650.12030 | 2550853.21478 |
| 59 | 635638.55820 | 2550825.22755 |
| 60 | 635599.94680 | 2550785.37062 |
| 61 | 635556.35328 | 2550787.86168 |
| 62 | 635515.25082 | 2550780.38850 |
| 63 | 635495.32235 | 2550779.14297 |
| 64 | 635503.71463 | 2550740.91429 |
| 65 | 635502.91739 | 2550726.56399 |
| 66 | 635466.67518 | 2550698.18358 |
| 67 | 635482.86706 | 2550663.30876 |
| 68 | 635494.87252 | 2550639.41126 |
| 69 | 635683.92690 | 2550384.65713 |
| 70 | 635693.31258 | 2550387.33876 |
| 71 | 635714.76556 | 2550395.38362 |
| 72 | 635729.51448 | 2550400.74687 |
| 73 | 635754.98989 | 2550398.06525 |
| 74 | 635771.07963 | 2550390.02038 |
| 75 | 635776.44287 | 2550379.29389 |
| 76 | 635782.51138 | 2550364.12263 |
| 77 | 635779.67889 | 2550359.87390 |
| 78 | 635778.87806 | 2550358.25170 |
| 79 | 635740.67883 | 2550280.87366 |
| 80 | 635730.22709 | 2550252.65384 |
| 81 | 635720.67889 | 2550226.87360 |
| 82 | 635696.28267 | 2550125.49376 |
| 83 | 635675.67877 | 2550039.87311 |
| 84 | 635679.67877 | 2549854.87268 |
| 85 | 635608.67865 | 2549726.87231 |

| | | |
|-----|--------------|---------------|
| 86 | 635566.67841 | 2549651.87213 |
| 87 | 635499.67828 | 2549577.87183 |
| 88 | 635453.67828 | 2549538.87177 |
| 89 | 635413.67810 | 2549526.87183 |
| 90 | 635301.67786 | 2549485.87152 |
| 91 | 635139.67737 | 2549446.87146 |
| 92 | 635013.67694 | 2549455.87146 |
| 93 | 635011.18820 | 2549455.71015 |
| 94 | 634797.67657 | 2549441.87134 |
| 95 | 634706.09540 | 2549440.73126 |
| 96 | 634556.67578 | 2549438.87140 |
| 97 | 634543.67578 | 2549453.87146 |
| 98 | 634516.93005 | 2549485.04531 |
| 99 | 634420.95375 | 2549596.91176 |
| 100 | 634390.33429 | 2549633.58078 |
| 101 | 634383.12513 | 2549645.00144 |
| 102 | 634408.37133 | 2549643.30091 |
| 103 | 634432.05157 | 2549639.48081 |
| 104 | 634438.17360 | 2549641.92962 |
| 105 | 634437.35733 | 2549650.09232 |
| 106 | 634417.76685 | 2549710.08816 |
| 107 | 634385.93232 | 2549749.26912 |
| 108 | 634195.62518 | 2549659.94726 |
| 109 | 634168.46742 | 2549646.65758 |
| 110 | 634114.86501 | 2549620.42719 |
| 111 | 634111.03628 | 2549618.84550 |
| 112 | 634101.12248 | 2549614.75000 |
| 113 | 634099.79424 | 2549622.22495 |
| 114 | 634092.48645 | 2549663.35105 |
| 115 | 634091.94364 | 2549670.67301 |
| 116 | 634087.01499 | 2549718.25078 |
| 117 | 634083.54994 | 2549751.69998 |
| 118 | 634076.31157 | 2549812.47045 |
| 119 | 634074.20985 | 2549824.37686 |
| 120 | 634073.09732 | 2549833.60204 |
| 121 | 634068.72900 | 2549855.42635 |
| 122 | 634064.32502 | 2549877.42878 |
| 123 | 634062.75115 | 2549884.87500 |
| 124 | 634058.52114 | 2549902.29360 |
| 125 | 634054.63511 | 2549918.29573 |
| 126 | 634051.80978 | 2549930.80445 |
| 127 | 634049.84934 | 2549939.64891 |
| 128 | 634043.83589 | 2549964.39055 |
| 129 | 634038.44757 | 2549981.61765 |
| 130 | 634036.83595 | 2549987.64982 |

| | | |
|-----|--------------|---------------|
| 131 | 634025.67767 | 2550013.33354 |
| 132 | 634018.18495 | 2550028.38098 |
| 133 | 634007.02962 | 2550046.65262 |
| 134 | 633956.68543 | 2550014.53465 |
| 135 | 633950.13224 | 2550009.70960 |
| 136 | 633894.67401 | 2550074.87292 |
| 137 | 633878.20699 | 2550112.11731 |
| 138 | 633871.67413 | 2550142.87292 |
| 139 | 633864.74033 | 2550174.64107 |
| 140 | 633861.41319 | 2550214.55359 |
| 141 | 633871.97421 | 2550330.72482 |
| 142 | 633899.36888 | 2550359.32665 |
| 143 | 633957.08312 | 2550376.64093 |
| 144 | 634005.17833 | 2550392.99330 |
| 145 | 634057.12115 | 2550411.26947 |
| 146 | 634090.78779 | 2550413.19328 |
| 147 | 634117.67462 | 2550407.87372 |
| 148 | 634115.67456 | 2550445.87390 |
| 149 | 634085.46721 | 2550628.94917 |
| 150 | 634082.67456 | 2550645.87433 |
| 151 | 634037.51715 | 2550633.33069 |
| 152 | 634035.52897 | 2550632.77842 |
| 153 | 633975.56163 | 2550801.04498 |
| 154 | 633873.53506 | 2551087.80489 |
| 155 | 633857.04510 | 2551128.84990 |
| 156 | 633825.30227 | 2551150.97370 |
| 157 | 633787.78801 | 2551174.05940 |
| 158 | 633737.76900 | 2551183.67844 |
| 159 | 633681.97856 | 2551192.33557 |
| 160 | 633642.54049 | 2551202.91652 |
| 161 | 633603.10243 | 2551226.00222 |
| 162 | 633626.93649 | 2551235.29703 |
| 163 | 633676.44446 | 2551247.42143 |
| 164 | 633721.10249 | 2551255.87024 |
| 165 | 633740.41407 | 2551261.90511 |
| 166 | 633765.76052 | 2551266.73301 |
| 167 | 633794.72789 | 2551272.76788 |
| 168 | 633817.66039 | 2551276.38880 |
| 169 | 633838.17895 | 2551283.63064 |
| 170 | 633846.62776 | 2551290.87248 |
| 171 | 633851.45566 | 2551299.32130 |
| 172 | 633856.28355 | 2551312.59801 |
| 173 | 633863.52540 | 2551324.66775 |
| 174 | 633873.18119 | 2551331.90959 |
| 175 | 633896.11369 | 2551337.94446 |

| | | |
|-----|--------------|---------------|
| 176 | 633932.32290 | 2551343.97933 |
| 177 | 634090.43647 | 2551371.73973 |
| 178 | 634242.51517 | 2551399.50013 |
| 179 | 634281.13833 | 2551405.53500 |
| 180 | 634284.34918 | 2551403.67873 |
| 181 | 634283.09967 | 2551444.91252 |
| 182 | 634261.97763 | 2551622.94115 |
| 183 | 634251.41660 | 2551675.74626 |
| 184 | 634215.20739 | 2551743.63853 |
| 185 | 634020.58286 | 2551975.98099 |
| 186 | 634017.56543 | 2552140.43117 |
| 187 | 633985.88237 | 2552128.36143 |
| 188 | 633957.21674 | 2552111.76554 |
| 189 | 633958.72546 | 2552191.72756 |
| 190 | 633917.99009 | 2552268.67214 |
| 191 | 633920.61426 | 2552394.12388 |
| 192 | 633920.61426 | 2552402.82657 |
| 193 | 633568.25696 | 2552599.09288 |
| 194 | 633563.17352 | 2552601.92441 |
| 195 | 633551.68205 | 2552609.07465 |
| 196 | 633510.86676 | 2552688.15428 |
| 197 | 633460.09440 | 2552708.46322 |
| 198 | 633426.90262 | 2552709.97194 |
| 199 | 633405.78058 | 2552355.42338 |
| 200 | 633381.64111 | 2552390.12388 |
| 201 | 633325.81857 | 2552498.75152 |
| 202 | 633254.90886 | 2552785.40780 |
| 203 | 633247.36527 | 2552857.82623 |
| 204 | 633226.80067 | 2552898.16880 |
| 205 | 633219.75574 | 2552936.21139 |
| 206 | 633115.49085 | 2552970.02703 |
| 207 | 633133.80765 | 2553151.78611 |
| 208 | 633167.62329 | 2553147.55915 |
| 209 | 633170.44126 | 2553175.73885 |
| 210 | 633171.85025 | 2553209.55450 |
| 211 | 633164.80532 | 2553254.64202 |
| 212 | 633061.94941 | 2553275.77679 |
| 213 | 633061.94941 | 2553327.90924 |
| 214 | 633068.99434 | 2553349.04402 |
| 215 | 633078.85723 | 2553402.58545 |
| 216 | 633084.49317 | 2553427.94718 |
| 217 | 633061.99784 | 2553437.24884 |
| 218 | 633063.25011 | 2553436.83141 |
| 219 | 633058.97689 | 2553782.96224 |
| 220 | 633061.31191 | 2553785.33684 |

| | | |
|-----|--------------|---------------|
| 221 | 633064.81048 | 2553809.82682 |
| 222 | 633073.01883 | 2553879.48220 |
| 223 | 633076.28873 | 2553925.26075 |
| 224 | 633077.30600 | 2553925.10953 |
| 225 | 633076.57760 | 2553965.25240 |
| 226 | 633104.34479 | 2553948.59208 |
| 227 | 633116.96373 | 2553945.47454 |
| 228 | 633127.57927 | 2553943.43309 |
| 229 | 633134.52021 | 2553943.02480 |
| 230 | 632990.38126 | 2554138.12176 |
| 231 | 632959.94563 | 2554186.81876 |
| 232 | 633221.69199 | 2554588.56898 |

ARTÍCULO TERCERO.- El Gobierno del Estado elaborará un nuevo Programa de Manejo de la Reserva Ecológica Estatal que prevea:

- I. La descripción y análisis de las características físicas, sociales, económicas, biológicas y culturales de la Reserva en el contexto nacional, estatal y local;
- II. Establecer los objetivos específicos de la Reserva en cuanto a la protección, manejo de recursos, uso público, investigación, difusión y administración.
- III. Las acciones a realizar a corto, mediano y largo plazo para la limpieza, recuperación y conservación de la reserva.
- IV. La acciones a realizar a corto, mediano y largo plazo, para el cumplimiento de los objetivos de protección, manejo de recursos, uso público, investigación difusión y administración;
- V. Un programa de ecología reproductiva que integre el desarrollo sustentable de actividades específicas en un marco congruente de protección del área;
- VI. Las normas y lineamientos para aprovechamiento de flora y fauna así como de aquellas, destinadas a evitar la contaminación e suelo y agua;
- VII. Las normas, lineamientos y zonificación que regirán los usos y actividades permitidas.

TRANSITORIOS

ARTÍCULO PRIMERO.- El presente Decreto entrará en vigor, el día de su publicación en Boletín Oficial del Gobierno del Estado de Baja California Sur.

ARTÍCULO SEGUNDO - El presente Decreto deberá ser inscrito dentro de los 20 días siguientes al día de su publicación en el Boletín Oficial del Gobierno del Estado, en el Registro Público de la Propiedad y del Comercio del Municipio de los Cabos.

ARTÍCULO TERCERO.- El Programa de Manejo de la Reserva Ecológica Estatal "Estero de San José del Cabo" expedido por el Gobierno del Estado y publicado en el Boletín Oficial del Gobierno del Estado el 2 de junio de 2004, así como su correspondiente modificación publicada en el mismo Boletín Oficial del Gobierno del Estado de fecha 30 de junio de 2005, continuarán en pleno vigor y observancia en lo que no se oponga con este Decreto hasta en tanto no se expida un nuevo Programa de Manejo de la Reserva Ecológica " Estero de San José".

Dado en la Residencia del Poder Ejecutivo del Estado, en la Ciudad de la Paz, Baja California Sur, a los 30 días del mes de marzo del año 2011. .

**ATENTAMENTE
SUFRAGIO EFECTIVO. NO REELECCIÓN
EL GOBERNADOR CONSTITUCIONAL DEL ESTADO
DE BAJA CALIFORNIA SUR**


C. ING. NARCISO AGÚNDEZ MONTAÑO

EL SECRETARIO GENERAL DE GOBIERNO


C. LIC. ALFREDO PORRAS DOMÍNGUEZ

**EL SECRETARIO DE PLANEACIÓN URBANA,
INFRAESTRUCTURA Y ECOLOGÍA**


C. ING. GUILLERMO JÁUREGUI MORENO

BOLETIN OFICIAL

DEL GOBIERNO DEL ESTADO DE BAJA CALIFORNIA SUR
PALACIO DE GOBIERNO LA PAZ, B.C.S.

Dirección:

SECRETARÍA GENERAL DE GOBIERNO

Correspondencia de Segunda Clase - Registro DGC-Num. 0140883
Características 315112816

Condiciones:

(SE PUBLICA LOS DÍAS 10, 20 Y ULTIMO DE CADA MES)

LOS AVISOS SE COBRARÁN A RAZÓN DE 0.05 SALARIOS VIGENTES LA PALABRA POR CADA PUBLICACIÓN, PARA EL EFECTO CONTARÁN LAS PALABRAS CON QUE SE DENOMINE LA OFICINA Y SE DESIGNE SU UBICACIÓN, EL TÍTULO DEL AVISO (REMATE, EDICTO, ETC.) Y LA FIRMA Y ANTEFIRMA DEL SIGNATARIO, EN LAS CIFRAS SE CONTARÁ UNA PALABRA POR CADA DOS GUARISMOS.

SUSCRIPCIONES:

| | NÚMERO DE SALARIOS MÍNIMOS VIGENTES EN EL ESTADO |
|------------------|---|
| POR UN TRIMESTRE | 3 |
| POR UN SEMESTRE | 6 |
| POR UN AÑO | 12 |

NO SE SIRVEN SUSCRIPCIONES POR MENOS DE TRES MESES

| | |
|-----------------------|------|
| NÚMERO DEL DÍA | 0.5 |
| NÚMERO EXTRAORDINARIO | 0.75 |
| NÚMERO ATRASADO | 1 |

NO SE HARÁ NINGUNA PUBLICACIÓN SIN LA AUTORIZACIÓN DE LA SECRETARÍA GENERAL DE GOBIERNO Y SIN LA COMPROBACIÓN DE HABER CUBIERTO SU IMPORTE EN LA SECRETARÍA DE FINANZAS.

TIRAJE: 200

IMPRESO: Talleres Gráficos del Estado, Navarro y Melitón Albáñez.

RESPONSABLE: Manuel Guillermo Cota Castro