



GOLFO DE CALIFORNIA
(MAR DE CORTÉS)

CONTRATO 1267 - ANO - JUN - M. S. 70

ESTADO LIBRE ASOCIADO DE PUERTO RICO

DEPARTAMENTO DE ECONOMIA Y FINANZAS

INSTITUTO NACIONAL DE ESTADÍSTICA Y CENSOS

ESTADÍSTICA DE LA TIERRA Y EL USO DEL SUELO

Mapa de Uso del Suelo - 1970

Escala: 1:250,000

Proy. UTM

Coord. UTM

Coord. UTM

Coord. UTM

SIMBOLOGIA

MODELO DE ORDENAMIENTO POLITICAS

PROTECCION	RESERVA	CONSERVACION	APROVECHAMIENTO	URBANO
1	2	3	4	5
6	7	8	9	10
11	12	13	14	15
16	17	18	19	20

ECOTURISMO (E)

- 1. AREA DE INTERES ECOTURISTICO
- 2. AREA DE VALORES DE INTERES ESPECIAL
- 3. APROVECHAMIENTO TURISTICO O ECOTURISTICO

TURISMO (T)

- 1. ESTACIONES DE SERVICIO
- 2. SERVICIOS DE SERVICIO
- 3. SERVICIOS DE SERVICIO
- 4. SERVICIOS DE SERVICIO
- 5. SERVICIOS DE SERVICIO
- 6. SERVICIOS DE SERVICIO
- 7. SERVICIOS DE SERVICIO
- 8. SERVICIOS DE SERVICIO
- 9. SERVICIOS DE SERVICIO
- 10. SERVICIOS DE SERVICIO
- 11. SERVICIOS DE SERVICIO
- 12. SERVICIOS DE SERVICIO
- 13. SERVICIOS DE SERVICIO
- 14. SERVICIOS DE SERVICIO
- 15. SERVICIOS DE SERVICIO
- 16. SERVICIOS DE SERVICIO
- 17. SERVICIOS DE SERVICIO
- 18. SERVICIOS DE SERVICIO
- 19. SERVICIOS DE SERVICIO
- 20. SERVICIOS DE SERVICIO

REGUANO (P)

- 1. AREA DE INTERES REGUANICO
- 2. AREA DE VALORES DE INTERES ESPECIAL
- 3. APROVECHAMIENTO REGUANICO

AGRICULTURA (A)

- 1. AREA DE INTERES AGRICOLA
- 2. AREA DE VALORES DE INTERES ESPECIAL
- 3. APROVECHAMIENTO AGRICOLA

URBANO (U)

- 1. AREA DE INTERES URBANO
- 2. AREA DE VALORES DE INTERES ESPECIAL
- 3. APROVECHAMIENTO URBANO

ESTRATEGIA ESTRATEGIA TERRITORIAL (MODELO DE ORDENAMIENTO)

PROGRAMA SUBREGIONAL DE DESARROLLO URBANO DE LA REGION DE LORETO - KOSLOS - NOTRI - PUERTO ESCONDIDO - LISOL - ENSENADA BLANCA

INSTITUTO NACIONAL DE ESTADÍSTICA Y CENSOS

ESTADÍSTICA DE LA TIERRA Y EL USO DEL SUELO

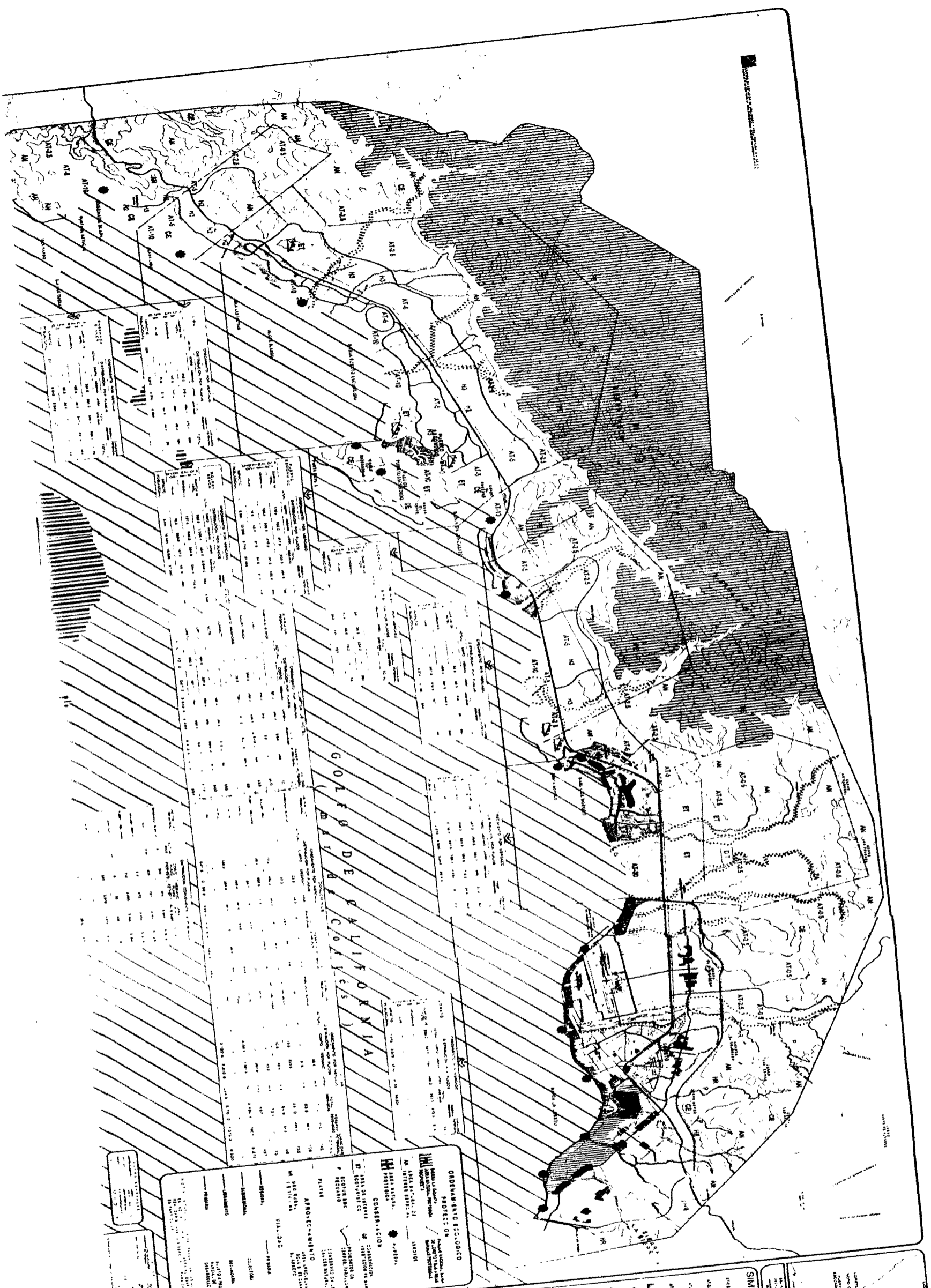
Mapa de Uso del Suelo - 1970

ESTADÍSTICA DE LA TIERRA Y EL USO DEL SUELO

Mapa de Uso del Suelo - 1970

ESTADÍSTICA DE LA TIERRA Y EL USO DEL SUELO

Mapa de Uso del Suelo - 1970



PROYECTO	ESTADO	FECHA	PROYECTISTA	PROYECTO	ESTADO	FECHA	PROYECTISTA
...

PROYECTO	ESTADO	FECHA	PROYECTISTA	PROYECTO	ESTADO	FECHA	PROYECTISTA
...

PROYECTO	ESTADO	FECHA	PROYECTISTA	PROYECTO	ESTADO	FECHA	PROYECTISTA
...

PROYECTO	ESTADO	FECHA	PROYECTISTA	PROYECTO	ESTADO	FECHA	PROYECTISTA
...

PROYECTO	ESTADO	FECHA	PROYECTISTA	PROYECTO	ESTADO	FECHA	PROYECTISTA
...

PROYECTO	ESTADO	FECHA	PROYECTISTA	PROYECTO	ESTADO	FECHA	PROYECTISTA
...

PROYECTO	ESTADO	FECHA	PROYECTISTA	PROYECTO	ESTADO	FECHA	PROYECTISTA
...

PROYECTO	ESTADO	FECHA	PROYECTISTA	PROYECTO	ESTADO	FECHA	PROYECTISTA
...

ADAMBIAMIENTO ECOLÓGICO
 PROYECTO DE
 PLAN DE ORDENAMIENTO TERRITORIAL
 PARA EL ESTADO DE JALISCO
 CONSERVACION DE RESERVAS DE BIENES NATURALES Y RECURSOS
 AMBIENTALES

CONSERVACION
 RESERVAS DE BIENES NATURALES
 RESERVAS DE BIENES CULTURALES
 RESERVAS DE BIENES AMBIENTALES

ANEXO-AMBIENTE
 RESERVAS DE BIENES NATURALES
 RESERVAS DE BIENES CULTURALES
 RESERVAS DE BIENES AMBIENTALES

ESTRATEGIA
 ZONIFICACION SECUNDARIA
 ESCENARIOS TURISTICOS Y DE POBLACION

PROGRAMA SUBREGIONAL DE
 SEGURIDAD PARA EL TURISMO
 EN EL ESTADO DE JALISCO

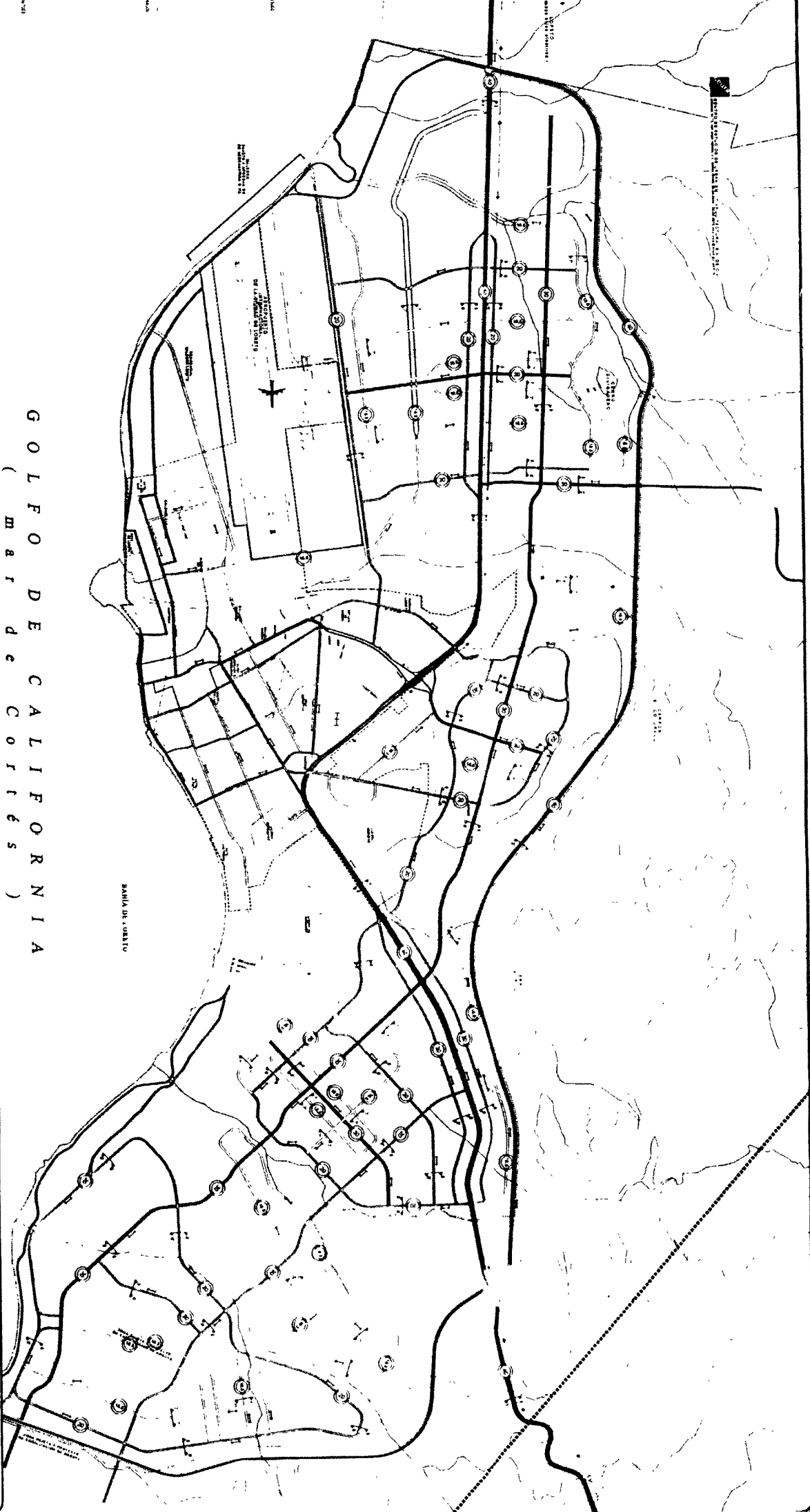
ESTRATEGIA
 ZONIFICACION SECUNDARIA
 ESCENARIOS TURISTICOS Y DE POBLACION

ESTRATEGIA
 ZONIFICACION SECUNDARIA
 ESCENARIOS TURISTICOS Y DE POBLACION

ESTRATEGIA
 ZONIFICACION SECUNDARIA
 ESCENARIOS TURISTICOS Y DE POBLACION

COMPLEMENTOS
 SIMBOLOGIA
 TITULACION

...
...
...



GOLFO DE CALIFORNIA
(MARIQUITA)

ESTRATEGIA	ESTRATEGIA
ESTRATEGIA	ESTRATEGIA
ESTRATEGIA	ESTRATEGIA

REGIONAL	REGIONAL	REGIONAL	REGIONAL
PRIMARIA	PRIMARIA	PRIMARIA	PRIMARIA
SECUNDARIA	SECUNDARIA	SECUNDARIA	SECUNDARIA
COLECTORA	COLECTORA	COLECTORA	COLECTORA
LOCAL	LOCAL	LOCAL	LOCAL
MALAGON	MALAGON	MALAGON	MALAGON
LORETO	LORETO	LORETO	LORETO

ESTRATEGIA	ESTRATEGIA	ESTRATEGIA	ESTRATEGIA
ESTRATEGIA	ESTRATEGIA	ESTRATEGIA	ESTRATEGIA
ESTRATEGIA	ESTRATEGIA	ESTRATEGIA	ESTRATEGIA

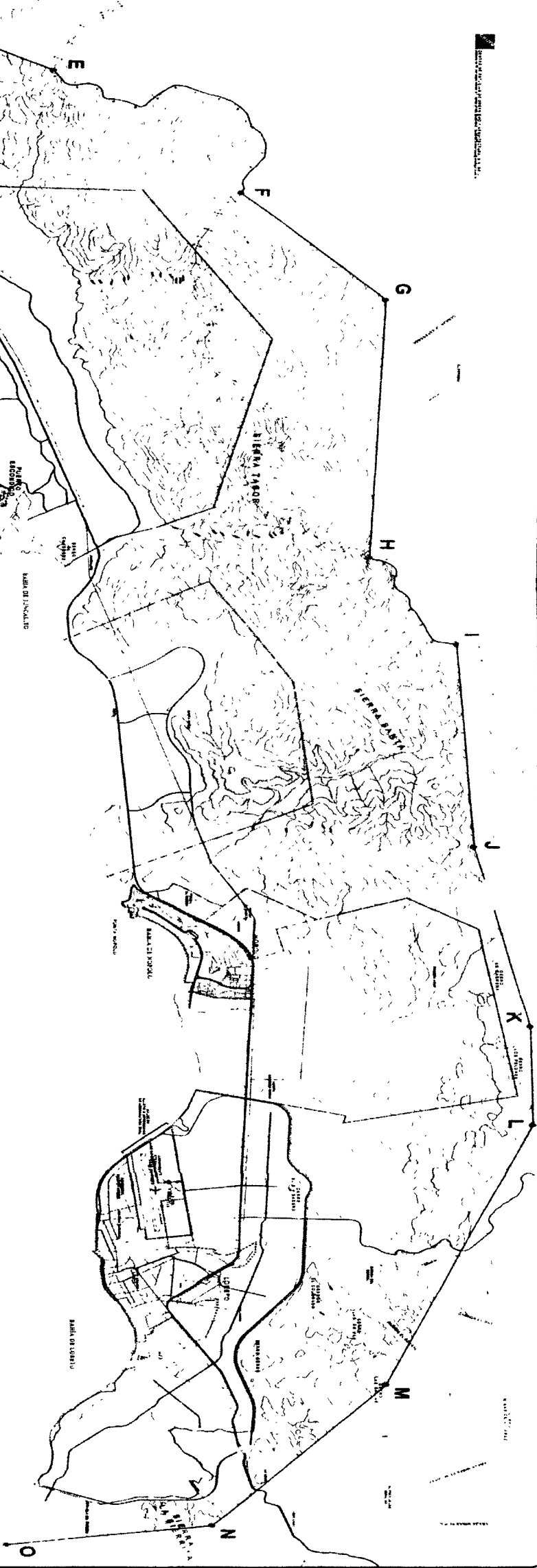
ESTRATEGIA
ESTRUCTURA VIAL
(AREA URBANA DE LORETO)

PROGRAMA SUBREGIONAL DE DESARROLLO URBANO DE LA REGION DE LORETO - NOPOLO - NOTRI - PUERTO ESCONDIDO - LIGBI - ESTE BLANCA


ESTRUCTURA VIAL

- REGIONAL
- PRIMARIA
- SECUNDARIA
- COLECTORA
- LOCAL

SENALIZACION DE CIRCULACION



GOLFO DE CALIFORNIA
(Mar de Cortés)



COORDENADAS DEL PUNTO DE INTERSECCIÓN			
LET	NUM	ESTADO	COORDENADAS
A	1	1	118 55.5 W 23 03.5 N
B	2	2	118 55.5 W 23 03.5 N
C	3	3	118 55.5 W 23 03.5 N
D	4	4	118 55.5 W 23 03.5 N
E	5	5	118 55.5 W 23 03.5 N
F	6	6	118 55.5 W 23 03.5 N
G	7	7	118 55.5 W 23 03.5 N
H	8	8	118 55.5 W 23 03.5 N
I	9	9	118 55.5 W 23 03.5 N
J	10	10	118 55.5 W 23 03.5 N
K	11	11	118 55.5 W 23 03.5 N
L	12	12	118 55.5 W 23 03.5 N
M	13	13	118 55.5 W 23 03.5 N
N	14	14	118 55.5 W 23 03.5 N
O	15	15	118 55.5 W 23 03.5 N

ESTADO: BAJA CALIFORNIA SUR
MUNICIPIO: SAN FELIPE

ESCALA: 1:20,000

FECHA DE ELABORACION: 1971

EST: E1 208

SIMBOLOGIA:

ZONIFICACION PRIMARIA	AREA URBANA ACTUAL	785 HAS
AREA DE RESERVA PARA DESARROLLO URBANO	3 795 HAS	
AREA LIMITADA AL URB.	141 448	
AREA DE RESERVA PARA DESARROLLO PARATRICO	1 173 HAS	
RESERVA	11 228 HAS	

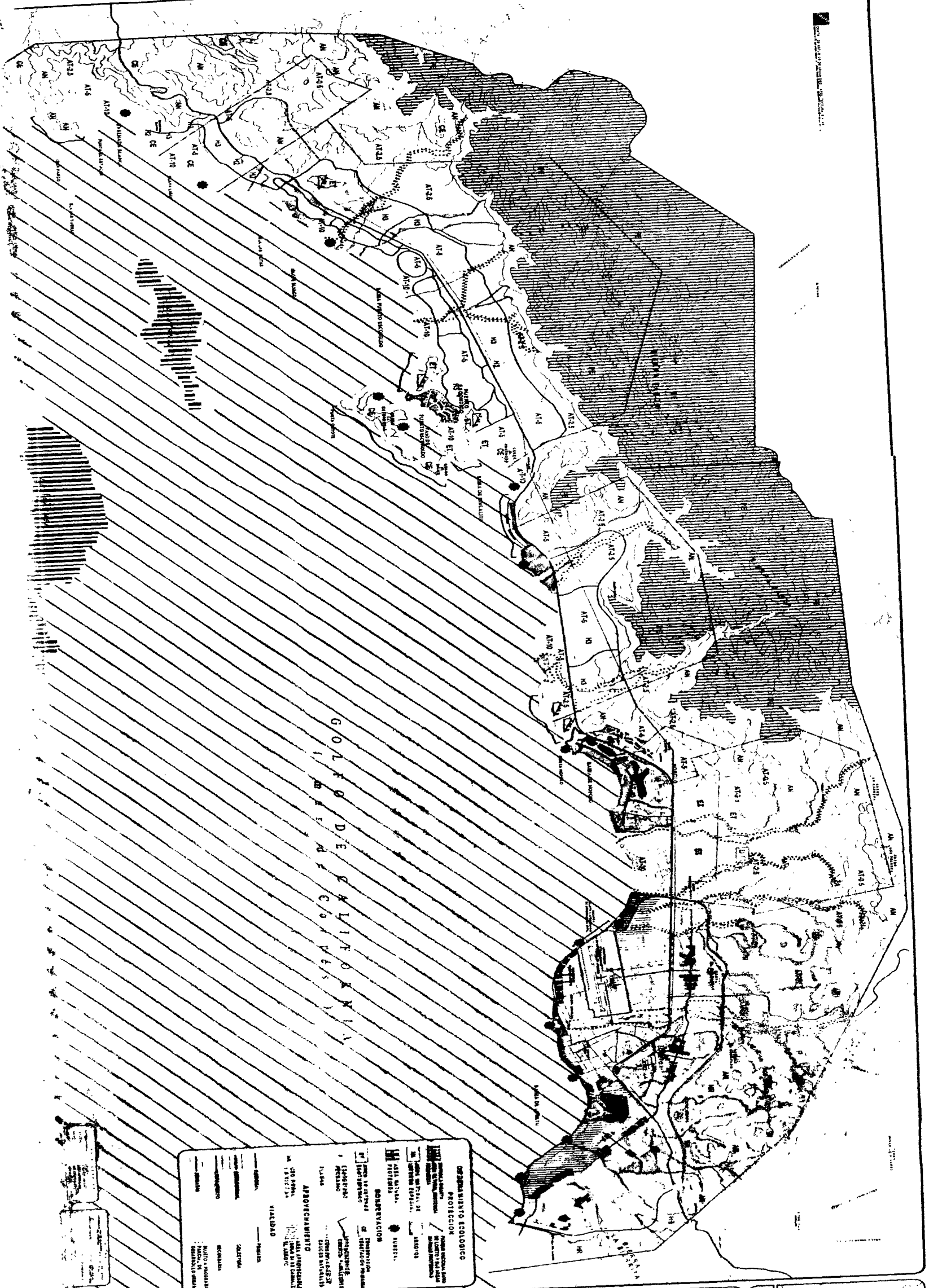
COORDENADAS DEL CENTRO DE LAS COORDENADAS ACTUALES

VERTICE

ESTRATEGIA
LIMITE DEL POLIGONO DE APLICACION NORMATIVA

PROGRAMA SUBREGIONAL DE DESARROLLO URBANO DE LA REGION DE LORETO - KOPPOC - NOTR.

PO-97-635-46100-11801-1



PROGRAMA REGIONAL DE DESARROLLO URBANO DE LA REGION DEL COCOTEC - KAPOC - NOTRI

ZONAS DE SERVICIOS Y COMERCIO	INDUSTRIAS
ESCUELAS	HABITACIONAL
ESTADIOS	RECREACION
MONUMENTOS	PROTECCION ECOLOGICA
VIAS	RESERVORES
VEGETACION	MONTANAS
CUERPOS DE AGUA	CERROS
LINEAS DE ENERGIA	FENCIA
SERVICIO DE AGUA	SERVICIO DE SANEAMIENTO
SERVICIO DE TELEFONIA	SERVICIO DE ILUMINACION
SERVICIO DE TRANSPORTE	SERVICIO DE ESTACIONAMIENTO
SERVICIO DE AGUA	SERVICIO DE SANEAMIENTO
SERVICIO DE AGUA	SERVICIO DE SANEAMIENTO

PROTECCION ECOLOGICA

ZONA DE PROTECCION ECOLOGICA	ZONA DE PROTECCION ECOLOGICA
ZONA DE PROTECCION ECOLOGICA	ZONA DE PROTECCION ECOLOGICA

ESTRATEGIA ZONIFICACION SEGUNDA USOS Y DESTINOS DEL SUELO

PROGRAMA REGIONAL DE DESARROLLO URBANO DE LA REGION DEL COCOTEC - KAPOC - NOTRI

ZONA DE PROTECCION ECOLOGICA	ZONA DE PROTECCION ECOLOGICA
ZONA DE PROTECCION ECOLOGICA	ZONA DE PROTECCION ECOLOGICA

PROGRAMA REGIONAL DE DESARROLLO URBANO DE LA REGION DEL COCOTEC - KAPOC - NOTRI

ESTRATEGIA ZONIFICACION SEGUNDA USOS Y DESTINOS DEL SUELO

PROGRAMA REGIONAL DE DESARROLLO URBANO DE LA REGION DEL COCOTEC - KAPOC - NOTRI

ESTRATEGIA ZONIFICACION SEGUNDA USOS Y DESTINOS DEL SUELO

PROGRAMA REGIONAL DE DESARROLLO URBANO DE LA REGION DEL COCOTEC - KAPOC - NOTRI

ESTRATEGIA ZONIFICACION SEGUNDA USOS Y DESTINOS DEL SUELO

PROGRAMA REGIONAL DE DESARROLLO URBANO DE LA REGION DEL COCOTEC - KAPOC - NOTRI

ESTRATEGIA ZONIFICACION SEGUNDA USOS Y DESTINOS DEL SUELO

PROGRAMA REGIONAL DE DESARROLLO URBANO DE LA REGION DEL COCOTEC - KAPOC - NOTRI

ESTRATEGIA ZONIFICACION SEGUNDA USOS Y DESTINOS DEL SUELO

PROGRAMA REGIONAL DE DESARROLLO URBANO DE LA REGION DEL COCOTEC - KAPOC - NOTRI

ESTRATEGIA ZONIFICACION SEGUNDA USOS Y DESTINOS DEL SUELO

PROGRAMA REGIONAL DE DESARROLLO URBANO DE LA REGION DEL COCOTEC - KAPOC - NOTRI

ESTRATEGIA ZONIFICACION SEGUNDA USOS Y DESTINOS DEL SUELO

PROGRAMA REGIONAL DE DESARROLLO URBANO DE LA REGION DEL COCOTEC - KAPOC - NOTRI

