




# BOLETIN OFICIAL

DEL GOBIERNO DEL ESTADO DE BAJA CALIFORNIA SUR



## LAS LEYES Y DEMAS

Disposiciones superiores son obligatorias por el hecho de publicarse en este periódico

DIRECCION  
SECRETARIA GENERAL DE GOBIERNO

Correspondencia de Segunda Clase  
Registro DGC-No. 0140883  
Características  
315112816

## GOBIERNO DEL ESTADO DE BAJA CALIFORNIA SUR

PODER EJECUTIVO

### DECRETO 1355

SE DECLARA RÉCINTO OFICIAL DEL HONORABLE CONGRESO DEL ESTADO DE BAJA CALIFORNIA SUR, LA PLAZA DE LA REFORMA DEL PALACIO DE GOBIERNO DEL ESTADO DE BAJA CALIFORNIA SUR.

### DECRETO NUMERO 1358

SE AUTORIZA AL TITULAR DEL PODER EJECUTIVO DEL ESTADO PARA DONAR A TÍTULO GRATUITO EL TERRENO PROPIEDAD DEL GOBIERNO DEL ESTADO, CON CLAVE CATASTRAL 101-030-195-003 Y UNA SUPERFICIE DE 2-00-17.80 HECTÁREAS, LOCALIZADO EN EL MUNICIPIO DEL LA PAZ, BAJA CALIFORNIA SUR.

### DECRETO NUMERO 1359

SE AUTORIZA AL TITULAR DEL PODER EJECUTIVO DEL ESTADO DE BAJA CALIFORNIA SUR, PARA ENAJENAR A TÍTULO ONEROSO UN BIEN INMUEBLE PROPIEDAD DEL GOBIERNO DEL ESTADO.



**EJECUTIVO.**

**LEONEL EFRAÍN COTA MONTAÑO, GOBERNADOR  
CONSTITUCIONAL DEL ESTADO DE BAJA  
CALIFORNIA SUR, A SUS HABITANTES HACE SABER:**

**QUE EL H. CONGRESO DEL ESTADO, SE HA SERVIDO  
DIRIGIRME EL SIGUIENTE:**



Estado de Baja California Sur

## DECRETO 1355

EL CONGRESO DEL ESTADO DE BAJA CALIFORNIA SUR

DECRETA:

SE DECLARA RECINTO OFICIAL DEL HONORABLE CONGRESO DEL ESTADO DE BAJA CALIFORNIA SUR, LA PLAZA DE LA REFORMA DEL PALACIO DE GOBIERNO DEL ESTADO DE BAJA CALIFORNIA SUR, A EFECTO DE REALIZAR LA SESIÓN PÚBLICA SOLEMNE DE APERTURA DEL PRIMER PERIODO ORDINARIO DE SESIONES, DEL PRIMER AÑO DE EJERCICIO CONSTITUCIONAL DE LA DÉCIMA LEGISLATURA, EL DÍA VIERNES QUINCE DE MARZO DEL AÑO DOS MIL DOS.



Estado de Baja California Sur

**ARTICULO UNICO:** Se declara Recinto Oficial del Honorable Congreso del Estado de Baja California Sur, la Plaza de la Reforma del Palacio de Gobierno del Estado de Baja California Sur, a efecto de realizar la Sesión Pública Solemne de Apertura del Primer Periodo Ordinario de Sesiones, del Primer Año de Ejercicio Constitucional de la Décima Legislatura, el día viernes quince de Marzo del año dos mil dos.

### **TRANSITORIO**

**ARTICULO ÚNICO:** El presente Decreto entrará en vigor al día siguiente de su publicación, en el Boletín Oficial del Gobierno del Estado de Baja California Sur.



Estado de Baja California Sur

**DADO EN EL SALÓN DE SESIONES DEL PODER LEGISLATIVO DEL ESTADO, EN LA PAZ, BAJA CALIFORNIA SUR, A LOS VEINTICINCO DÍAS DEL MES DE FEBRERO DEL AÑO DOS MIL DOS.**

**DIP. DOMINGA ZUMAYA ALUCANO**

**PRESIDENTE**

DO  
DE

**DIP. ALEJANDRO FELIX COTA MIRANDA**

**SECRETARIO**



**EJECUTIVO.**


**EN CUMPLIMIENTO A LO DISPUESTO POR LA  
FRACCIÓN II DEL ARTÍCULO 79 DE LA  
CONSTITUCIÓN POLÍTICA DEL ESTADO DE BAJA  
CALIFORNIA SUR, EN LA RESIDENCIA DEL PODER  
EJECUTIVO, A LOS CUATRO DÍAS DEL MES DE  
MARZO DEL AÑO DOS MIL DOS.**

**EL GOBERNADOR CONSTITUCIONAL DEL ESTADO  
DE BAJA CALIFORNIA SUR**

**C. LIC. LEONEL EFRAÍN COTA MONTAÑO**

**EL SECRETARIO GENERAL DE GOBIERNO**

**C. PROFR. VÍCTOR MANUEL LIZÁRRAGA PERAZA**



**EJECUTIVO.**

**LEONEL EFRAÍN COTA MONTAÑO, GOBERNADOR  
CONSTITUCIONAL DEL ESTADO DE BAJA  
CALIFORNIA SUR, A SUS HABITANTES HACE SABER:**

**QUE EL H. CONGRESO DEL ESTADO, SE HA SERVIDO  
DIRIGIRME EL SIGUIENTE:**



Estado de Baja California Sur

**DECRETO NUMERO 1358**

**EL HONORABLE CONGRESO DEL ESTADO DE BAJA CALIFORNIA SUR**

**DECRETA**

**SE AUTORIZA AL TITULAR DEL PODER EJECUTIVO DEL ESTADO PARA DONAR A TÍTULO GRATUITO EL TERRENO PROPIEDAD DEL GOBIERNO DEL ESTADO, CON CLAVE CATASTRAL 101-030-195-003 Y UNA SUPERFICIE DE 2-00-17.80 HECTÁREAS, LOCALIZADO EN EL MUNICIPIO DEL LA PAZ, BAJA CALIFORNIA SUR.**

**ARTÍCULO PRIMERO.-** Se autoriza al Titular del Poder Ejecutivo del Estado, para que done a título gratuito el terreno propiedad del Gobierno del Estado, con clave catastral 101-030-195-003 y una superficie de 2-00-17.80 hectáreas, localizado en el Municipio del la Paz, Baja California Sur, con las siguientes medidas y colindancias: Al Norte: 165.00 metros con lote número I y lote número II; Al Sur: 165.00 metros con calle Calafia; Al Este: 121.32 metros con lote número II; Al Oeste: 121.32 metros con carretera Transpeninsular La Paz-Cabo San Lucas, con el propósito de que el Sindicato Nacional de Trabajadores del Instituto Mexicano del Seguro Social Sección XXXI en el Estado construya una unidad deportiva en beneficio de sus agremiados.





Estado de Baja California Sur

**ARTÍCULO SEGUNDO.-** El predio descrito en el presente Decreto, deberá ser utilizado para el fin que se autoriza en un plazo no mayor de dos años, contados a partir su entrada en vigor, en caso contrario se revertirá la propiedad al Gobierno del Estado de Baja California Sur.

### TRANSINTORIO

**ARTÍCULO ÚNICO.-** El presente Decreto entrará en vigor al día siguiente de su publicación en el Boletín Oficial del Gobierno del Estado de Baja California Sur.

Dado en el Salón de Sesiones del Poder Legislativo del Estado, en La Paz, Baja California Sur, a los 25 días del mes de febrero de 2002.

  
**DIP. DOMINGA ZUMAYA ALUCANO**  
**PRÉSIDENTE**

  
**DIP. ALEJANDRO FELIX COTA MIRANDA**  
**SECRETARIO**



**EJECUTIVO.**


**EN CUMPLIMIENTO A LO DISPUESTO POR LA  
FRACCIÓN II DEL ARTÍCULO 79 DE LA  
CONSTITUCIÓN POLÍTICA DEL ESTADO DE BAJA  
CALIFORNIA SUR, EN LA RESIDENCIA DEL PODER  
EJECUTIVO, A LOS CUATRO DÍAS DEL MES DE  
MARZO DEL AÑO DOS MIL DOS.**

**EL GOBERNADOR CONSTITUCIONAL DEL ESTADO  
DE BAJA CALIFORNIA SUR**

**C. LIC. LEONEL EFRAÍN COTA MONTAÑO**

**EL SECRETARIO GENERAL DE GOBIERNO**

**C. PROFR. VÍCTOR MANUEL LIZÁRRAGA PERAZA**



EJECUTIVO.

**LEONEL EFRAÍN COTA MONTAÑO, GOBERNADOR  
CONSTITUCIONAL DEL ESTADO DE BAJA  
CALIFORNIA SUR, A SUS HABITANTES HACE SABER:**

QUE EL H. CONGRESO DEL ESTADO, SE HA SERVIDO  
DIRIGIRME EL SIGUIENTE:



Estado de Baja California Sur

**DECRETO NUMERO 1359**

**EL HONORABLE CONGRESO DEL ESTADO DE BAJA CALIFORNIA SUR**

**D E C R E T A**

**SE AUTORIZA AL TITULAR DEL PODER EJECUTIVO DEL ESTADO DE BAJA CALIFORNIA SUR, PARA ENAJENAR A TITULO ONEROSO UN BIEN INMUEBLE PROPIEDAD DEL GOBIERNO DEL ESTADO.**

**ARTICULO PRIMERO.-** Se autoriza al Titular del Poder Ejecutivo del Estado de Baja California Sur, para que enajene a titulo oneroso, un bien inmueble propiedad del Gobierno del Estado, ubicado en la Ex-base Aérea número 09, con una superficie de 33,258.7947 metros cuadrados, ubicados en el Municipio de La Paz, Baja California Sur, con clave catastral 101-015-094-001 y las siguientes medidas y colindancias:

**AL NORTE:** 61.656 metros, colindando con calle El Triunfo;

**AL SUR:** 169.814 metros, colindando con manzana 4 del mismo predio;

**AL ESTE:** 295.688 metros, colindando con Bulevar Forjadores de Sudcalifornia;



Estado de Baja California Sur

AL OESTE: En línea quebrada 52.166 metros con Avenida los Deportistas, 50.337 metros, con misma Avenida y 188.285 metros con misma Avenida de los Deportistas.

**ARTICULO SEGUNDO.-** Se obliga al Titular del Poder Ejecutivo del Estado, a enterar oportunamente al Honorable Congreso del Estado, sobre el destino de los recursos que se obtengan por la enajenación del bien inmueble materia de la indemnización.

### TRANSITORIOS

**ÚNICO.-** El presente Decreto entrara en vigor al día siguiente de su publicación en el Boletín Oficial del Gobierno del Estado de Baja California Sur.


**Dado en el Salón de Sesiones del Poder Legislativo del Estado, en La Paz, Baja California Sur, a los 25 días del mes de febrero de 2002.**



**DIP. DOMINGA ZUMAYA ALUCANO  
PRESIDENTE**



**DIP. ALEJANDRO FELIX COTA MIRANDA  
SECRETARIO**



**EJECUTIVO.**

**EN CUMPLIMIENTO A LO DISPUESTO POR LA  
FRACCIÓN II DEL ARTÍCULO 79 DE LA  
CONSTITUCIÓN POLÍTICA DEL ESTADO DE BAJA  
CALIFORNIA SUR, EN LA RESIDENCIA DEL PODER  
EJECUTIVO, A LOS CUATRO DÍAS DEL MES DE  
MARZO DEL AÑO DOS MIL DOS.**

**EL GOBERNADOR CONSTITUCIONAL DEL ESTADO  
DE BAJA CALIFORNIA SUR**

**C. LIC. LEONEL EFRAÍN COTA MONTAÑO**

**EL SECRETARIO GENERAL DE GOBIERNO**

**C. PROFR. VÍCTOR MANUEL LIZÁRRAGA PERAZA**