




BOLETIN OFICIAL

DEL GOBIERNO DEL ESTADO DE BAJA CALIFORNIA SUR



LAS LEYES Y DEMAS

Disposiciones superiores son obligatorias por el hecho de publicarse en este periódico

DIRECCION
SECRETARIA GENERAL DE GOBIERNO


Correspondencia de Segunda Clase
Registro DGC-No 0140883
Características
315112816

GOBIERNO DEL ESTADO DE BAJA CALIFORNIA SUR
PODER EJECUTIVO

INSTITUTO ESTATAL ELECTORAL
BAJA CALIFORNIA SUR

DIVISION POR DISTRITOS Y SECCIONES DE LA
GEOGRAFIA ELECTORAL EN EL ESTADO DE
BAJA CALIFORNIA SUR

DIVISION DISTRITAL LOCAL
BAJA CALIFORNIA SUR



**INSTITUTO ESTATAL ELECTORAL
BAJA CALIFORNIA SUR**

**DIVISIÓN POR DISTRITOS Y SECCIONES DE LA
GEOGRAFÍA ELECTORAL EN EL ESTADO DE
BAJA CALIFORNIA SUR**

BAJA CALIFORNIA SUR

MUNICIPIO: DE LA PAZ

DTTO. LOCAL: I

CABECERA: LA PAZ

CABECERA DE SECCIÓN	SECCIÓN	TIPO DE SECCIÓN	TOTAL DE TIPOS DE SECCIÓN
CD. LA PAZ	0121	MIXTA	
CD. LA PAZ	0122	URRBANA	
CD. LA PAZ	0123	URRBANA	
CD. LA PAZ	0124	URRBANA	
CD. LA PAZ	0125	URRBANA	
CD. LA PAZ	0126	URRBANA	
CD. LA PAZ	0127	URRBANA	
CD. LA PAZ	0128	URRBANA	
CD. LA PAZ	0129	URRBANA	
CD. LA PAZ	0130	URRBANA	
CD. LA PAZ	0131	URRBANA	
CD. LA PAZ	0132	URRBANA	
CD. LA PAZ	0133	URRBANA	
CD. LA PAZ	0134	URRBANA	
CD. LA PAZ	0135	URRBANA	
CD. LA PAZ	0136	URRBANA	
CD. LA PAZ	0137	URRBANA	
CD. LA PAZ	0138	URRBANA	
CD. LA PAZ	0139	URRBANA	
CD. LA PAZ	0140	URRBANA	

BAJA CALIFORNIA SUR

MUNICIPIO: DE LA PAZ

DTTO. LOCAL: I

CABECERA: LA PAZ

CABECERA DE SECCIÓN	SECCIÓN	TIPO DE SECCIÓN	TOTAL DE TIPOS DE SECCIÓN
CD. LA PAZ	0141	URBANA	
CD. LA PAZ	0142	URBANA	
CD. LA PAZ	0143	URBANA	
CD. LA PAZ	0144	URBANA	
CD. LA PAZ	0145	URBANA	
CD. LA PAZ	0146	URBANA	
CD. LA PAZ	0147	URBANA	
CD. LA PAZ	0148	URBANA	
CD. LA PAZ	0149	URBANA	
CD. LA PAZ	0150	URBANA	
CD. LA PAZ	0151	URBANA	
CD. LA PAZ	0152	URBANA	
CD. LA PAZ	0153	URBANA	
CD. LA PAZ	0154	URBANA	
CD. LA PAZ	0155	URBANA	
CD. LA PAZ	0156	MIXTA	2 MIXTAS
CD. LA PAZ	0157	URBANA	36 URBANAS
CD. LA PAZ	0158	URBANA	
			38 SECCIONES

BAJA CALIFORNIA SUR

MUNICIPIO: DE LA PAZ

DTTO. LOCAL: II

CABECERA: LA PAZ

CABECERA DE SECCIÓN	SECCIÓN	TIPO DE SECCIÓN	TOTAL DE TIPOS DE SECCIÓN
CD. LA PAZ	0159	URBANA	
CD. LA PAZ	0160	URBANA	
CD. LA PAZ	0161	URBANA	
CD. LA PAZ	0162	URBANA	
CD. LA PAZ	0163	URBANA	
CD. LA PAZ	0164	URBANA	
CD. LA PAZ	0165	URBANA	
CD. LA PAZ	0166	URBANA	
CD. LA PAZ	0167	URBANA	
CD. LA PAZ	0168	URBANA	
CD. LA PAZ	0169	URBANA	
CD. LA PAZ	0170	URBANA	
CD. LA PAZ	0171	URBANA	
CD. LA PAZ	0172	URBANA	
CD. LA PAZ	0173	URBANA	
CD. LA PAZ	0174	URBANA	
CD. LA PAZ	0175	URBANA	
CD. LA PAZ	0176	URBANA	
CD. LA PAZ	0177	URBANA	
CD. LA PAZ	0178	URBANA	

BAJA CALIFORNIA SUR

MUNICIPIO: DE LA PAZ

DTTO. LOCAL: III

CABECERA: LA PAZ

CABECERA DE SECCIÓN	SECCIÓN	TIPO DE SECCIÓN	TOTAL DE TIPOS DE SECCIÓN
CD. LA PAZ	0184	URBANA	
CD. LA PAZ	0185	URBANA	
CD. LA PAZ	0186	URBANA	
CD. LA PAZ	0187	URBANA	
CD. LA PAZ	0188	URBANA	
CD. LA PAZ	0189	URBANA	
CD. LA PAZ	0190	URBANA	
CD. LA PAZ	0191	URBANA	
CD. LA PAZ	0192	URBANA	
CD. LA PAZ	0193	URBANA	
CD. LA PAZ	0194	URBANA	
CD. LA PAZ	0195	URBANA	
CD. LA PAZ	0196	URBANA	
CD. LA PAZ	0197	URBANA	
CD. LA PAZ	0198	URBANA	
CD. LA PAZ	0199	URBANA	
CD. LA PAZ	0200	URBANA	
CD. LA PAZ	0201	URBANA	
CD. LA PAZ	0202	URBANA	
CD. LA PAZ	0203	URBANA	

BAJA CALIFORNIA SUR

MUNICIPIO: DE LA PAZ

DTTO. LOCAL: IV

CABECERA: LA PAZ

CABECERA DE SECCIÓN	SECCIÓN	TIPO DE SECCIÓN	TOTAL DE TIPOS DE SECCIÓN
CD. LA PAZ	0226	URBANA	
CD. LA PAZ	0227	URBANA	
CD. LA PAZ	0228	URBANA	
CD. LA PAZ	0229	URBANA	
CD. LA PAZ	0230	URBANA	
CD. LA PAZ	0231	URBANA	
CD. LA PAZ	0232	URBANA	
CD. LA PAZ	0233	URBANA	
CD. LA PAZ	0234	URBANA	
CD. LA PAZ	0235	URBANA	
CD. LA PAZ	0236	URBANA	
CD. LA PAZ	0237	URBANA	
CD. LA PAZ	0238	URBANA	
CD. LA PAZ	0239	URBANA	
CD. LA PAZ	0240	URBANA	
CD. LA PAZ	0241	URBANA	
CD. LA PAZ	0242	URBANA	
CD. LA PAZ	0243	URBANA	
CD. LA PAZ	0244	URBANA	
CD. LA PAZ	0245	URBANA	

BAJA CALIFORNIA SUR

MUNICIPIO: DE LA PAZ

DTTO. LOCAL: V

CABECERA: LA PAZ

CABECERA DE SECCIÓN	SECCIÓN	TIPO DE SECCIÓN	TOTAL DE TIPOS DE SECCIÓN
CD. LA PAZ	0207	URBANA	
CD. LA PAZ	0208	URBANA	
CD. LA PAZ	0209	URBANA	
CD. LA PAZ	0210	URBANA	
CD. LA PAZ	0211	URBANA	
CD. LA PAZ	0212	URBANA	
CD. LA PAZ	0213	URBANA	
CD. LA PAZ	0214	URBANA	
CD. LA PAZ	0215	URBANA	
CD. LA PAZ	0216	URBANA	
CD. LA PAZ	0217	URBANA	
CD. LA PAZ	0218	MIXTA	
CD. LA PAZ	0219	URBANA	
CD. LA PAZ	0220	URBANA	
CD. LA PAZ	0221	URBANA	
CD. LA PAZ	0222	URBANA	
CD. LA PAZ	0223	URBANA	
CD. LA PAZ	0224	URBANA	
CD. LA PAZ	0225	URBANA	
CHAMETLA	0256	RURAL	

BAJA CALIFORNIA SUR

MUNICIPIO: DE LA PAZ

DTTO. LOCAL: V

CABECERA: LA PAZ

CABECERA DE SECCIÓN	SECCIÓN	TIPO DE SECCIÓN	TOTAL DE TIPOS DE SECCIÓN
EL CENTENARIO	0257	RURAL	
CONQUISTA AGRARIA	0258	RURAL	
ALFREDO V. BONFIL	0259	RURAL	
SAN JUAN DE LA COSTA	0260	RURAL	
LAS POCITAS	0261	RURAL	
EL PILAR 1	0262	RURAL	
LA SOLEDAD 1	0263	RURAL	
SAN EVARISTO	0264	RURAL	
SAN PEDRO DE LA PRESA	0265	RURAL	
SANTA RITA	0266	RURAL	
EL CENTENARIO	0288	MIXTA	
EL CENTENARIO	0289	URBANA	
CD. LA PAZ	0348	URBANA	
CD. LA PAZ	0349	URBANA	
CD. LA PAZ	0350	URBANA	
			2 MIXTAS
			22 URBANAS
			11 RURALES
			35 SECCIONES

BAJA CALIFORNIA SUR

MUNICIPIO: DE LA PAZ

DTO. LOCAL: VI

CABECERA: TODOS SANTOS

CABECERA DE SECCIÓN	SECCIÓN	TIPO DE SECCIÓN	TOTAL DE TIPOS DE SECCIÓN
EL CARRIZAL	0267	RURAL	
LOS DIVISADEROS	0268	RURAL	
EL SARGENTO	0269	RURAL	
SAN JUAN DE LOS PLANES	0270	RURAL	
SAN ANTONIO	0271	RURAL	
EL TRIUNFO	0272	RURAL	
EL ROSARIO	0273	RURAL	
LA MATANZA 3	0274	RURAL	
LOS PALOS VERDES 3	0275	RURAL	
SAN BARTOLO	0276	RURAL	
EL CARDONAL	0277	RURAL	
LOS BARRILES	0278	RURAL	
SANTA GERTRUDIS 2	0279	RURAL	
TODOS SANTOS	0280	MIXTA	
TODOS SANTOS	0281	MIXTA	
TODOS SANTOS	0282	MIXTA	
EL PESCADERO	0283	RURAL	3 MIXTAS
HORCONCITOS	0284	RURAL	18 RURALES
EL AGUAJE	0285	RURAL	
PLUTARCO ELIAS CALLES	0286	RURAL	
SALITO DE LOS GARCIA	0287	RURAL	21 SECCIONES

BAJA CALIFORNIA SUR

MUNICIPIO: LOS CABOS

DTTO. LOCAL: VII

CABECERA: SAN JOSE DEL CABO

CABECERA DE SECCIÓN	SECCIÓN	TIPO DE SECCIÓN	TOTAL DE TIPOS DE SECCIÓN
SAN JOSÉ DEL CABO	0290	MIXTA	
SAN JOSÉ DEL CABO	0291	URBANA	
SAN JOSÉ DEL CABO	0292	URBANA	
SAN JOSÉ DEL CABO	0298	MIXTA	
SAN JOSÉ DEL CABO	0299	URBANA	
SAN JOSÉ DEL CABO	0300	URBANA	
SAN JOSÉ DEL CABO	0301	MIXTA	
SAN JOSÉ DEL CABO	0302	URBANA	
SAN JOSÉ DEL CABO	0303	RURAL	
LA RIBERA	0304	RURAL	
LAS CUEVAS	0305	RURAL	
SANTIAGO	0306	RURAL	
AGUA CALIENTE	0307	RURAL	
MIRAFLORES	0308	RURAL	
CADUANO	0309	RURAL	
SANTA ANITA	0310	RURAL	
SANTA CATARINA	0311	RURAL	3 MIXTAS
LAS VEREDAS	0312	RURAL	5 URBANAS
LA PLAYA	0313	RURAL	13 RURALES
SAN JOSÉ VIEJO	0314	RURAL	
ANIMAS BAJAS	0315	RURAL	21 SECCIONES

BAJA CALIFORNIA SUR

MUNICIPIO: LOS CABOS

DTO. LOCAL: VIII

CABECERA: CABO SAN LUCAS

CABECERA DE SECCION	SECCION	TIPO DE SECCION	TOTAL DE TIPOS DE SECCION
SAN JOSE DEL CABO	0293	URBANA	
SAN JOSE DEL CABO	0294	MIXTA	
SAN JOSE DEL CABO	0295	MIXTA	
SAN JOSE DEL CABO	0296	MIXTA	
SAN JOSE DEL CABO	0297	URBANA	
CABO SAN LUCAS	0316	MIXTA	
CABO SAN LUCAS	0317	URBANA	
CABO SAN LUCAS	0318	URBANA	
CABO SAN LUCAS	0319	URBANA	
CABO SAN LUCAS	0320	URBANA	
CABO SAN LUCAS	0321	URBANA	
CABO SAN LUCAS	0322	URBANA	
CABO SAN LUCAS	0323	URBANA	
CABO SAN LUCAS	0324	URBANA	
CABO SAN LUCAS	0325	URBANA	
CABO SAN LUCAS	0326	URBANA	
CABO SAN LUCAS	0327	URBANA	
CABO SAN LUCAS	0328	URBANA	
CABO SAN LUCAS	0329	URBANA	
CABO SAN LUCAS	0330	MIXTA	

BAJA CALIFORNIA SUR

MUNICIPIO: COMONDU

DTTO. LOCAL: IX

CABECERA: CD. CONSTITUCIÓN

CABECERA DE SECCIÓN	SECCIÓN	TIPO DE SECCIÓN	TOTAL DE TIPOS DE SECCIÓN
CD. CONSTITUCIÓN	001	URBANA	
CD. CONSTITUCIÓN	002	MIXTA	
CD. CONSTITUCIÓN	003	URBANA	
CD. CONSTITUCIÓN	004	URBANA	
CD. CONSTITUCIÓN	005	URBANA	
CD. CONSTITUCIÓN	006	URBANA	
CD. CONSTITUCIÓN	007	URBANA	
CD. CONSTITUCIÓN	008	URBANA	
CD. CONSTITUCIÓN	009	URBANA	
CD. CONSTITUCIÓN	010	URBANA	
CD. CONSTITUCIÓN	011	URBANA	
CD. CONSTITUCIÓN	012	URBANA	
CD. CONSTITUCIÓN	013	MIXTA	
CD. CONSTITUCIÓN	014	MIXTA	
CD. CONSTITUCIÓN	015	URBANA	
CD. CONSTITUCIÓN	016	URBANA	5 MIXTAS
CD. CONSTITUCIÓN	017	URBANA	14 URBANAS
VILLA MORELOS	033	MIXTA	1 RURAL
VILLA MORELOS	034	MIXTA	
PUERTO CORTES	035	RURAL	20 SECCIONES

BAJA CALIFORNIA SUR

MUNICIPIO: COMONDU

DTO. LOCAL: X

CABECERA: CD. CONSTITUCIÓN

CABECERA DE SECCIÓN	SECCIÓN	TIPO DE SECCIÓN	TOTAL DE TIPOS DE SECCIÓN
CD. CONSTITUCIÓN	018	URBANA	
CD. CONSTITUCIÓN	019	URBANA	
CD. CONSTITUCIÓN	020	URBANA	
CD. CONSTITUCIÓN	021	URBANA	
CD. CONSTITUCIÓN	022	URBANA	
CD. CONSTITUCIÓN	023	URBANA	
CD. CONSTITUCIÓN	024	URBANA	
CD. CONSTITUCIÓN	025	URBANA	
CD. CONSTITUCIÓN	026	URBANA	
CD. CONSTITUCIÓN	027	URBANA	
CD. CONSTITUCIÓN	028	URBANA	
CD. CONSTITUCIÓN	029	URBANA	
CD. CONSTITUCIÓN	030	URBANA	
CD. CONSTITUCIÓN	031	URBANA	
CD. CONSTITUCIÓN	032	URBANA	
TEPENTU	036	RURAL	15 URBANAS
LEY FEDERAL DE AGUAS 5	037	RURAL	4 RURALES
PALO BOLA	038	RURAL	
SAN LUIS GONZAGA	039	RURAL	
			19 SECCIONES

BAJA CALIFORNIA SUR

MUNICIPIO: COMONDU

DTTO. LOCAL: XI

CABECERA: CD. INSURGENTES

CABECERA DE SECCIÓN	SECCIÓN	TIPO DE SECCIÓN	TOTAL DE TIPOS DE SECCIÓN
CD. INSURGENTES	040	MIXTA	
CD. INSURGENTES	041	URBANA	
CD. INSURGENTES	042	MIXTA	
CD. INSURGENTES	043	MIXTA	
CD. INSURGENTES	044	URBANA	
CD. INSURGENTES	045	MIXTA	
CD. INSURGENTES	046	MIXTA	
CD. INSURGENTES	047	MIXTA	
IGNACIO ZARAGOZA	048	RURAL	
JESUS MARIA	049	RURAL	
PASO DE SANTA CRUZ	0337	MIXTA	
LEY FEDERAL DE AGUAS 3	050	RURAL	
LEY FEDERAL DE AGUAS 2	051	RURAL	
LEY FEDERAL DE AGUAS 1	052	RURAL	
LEY FEDERAL DE AGUAS 4	053	RURAL	
BENITO JUÁREZ	054	RURAL	
VILLA HIDALGO	055	RURAL	
PUERTO ADOLFO LÓPEZ M.	056	MIXTA	
PUERTO ADOLFO LÓPEZ M.	057	URBANA	
PUERTO ADOLFO LÓPEZ M.	058	URBANA	

BAJA CALIFORNIA SUR

MUNICIPIO: LORETO

DTTO. LOCAL: XII

CABECERA: LORETO

CABECERA DE SECCIÓN	SECCIÓN	TIPO DE SECCIÓN	TOTAL DE TIPOS DE SECCIÓN
CADEJE	063	RURAL	
SAN JOSÉ DE GUAJADEMI	064	RURAL	
AGUA VERDE	065	RURAL	
SAN JOSÉ DE COMONDU	066	RURAL	
SAN ISIDRO	067	RURAL	
LA PURÍSIMA	068	RURAL	
SAN JUANICO	069	RURAL	
LAS BARRANCAS	070	RURAL	
SAN MIGUEL DE COMONDU	071	RURAL	
POZA GRANDE	072	RURAL	
SANTO DOMINGO	073	RURAL	
SAN JOSÉ DE LA NORIA	074	RURAL	
LORETO	0338	URBANA	
LORETO	0339	URBANA	
LORETO	0340	URBANA	
LORETO	0341	URBANA	
LORETO	0342	URBANA	
LORETO	0343	URBANA	7 URBANAS
LORETO	0344	URBANA	15 RURALES
SAN JAVIER	0345	RURAL	
NOPOLO	0346	RURAL	
AGUA VERDE	0347	RURAL	22 SECCIONES

BAJA CALIFORNIA SUR

MUNICIPIO: MULEGE

DTTO. LOCAL: XIII

CABECERA: SANTA ROSALIA

CABECERA DE SECCION	SECCION	TIPO DE SECCION	TOTAL DE TIPOS DE SECCION
SANTA ROSALIA	075	MIXTA	
SANTA ROSALIA	076	URBANA	
SANTA ROSALIA	077	URBANA	
SANTA ROSALIA	078	URBANA	
SANTA ROSALIA	079	URBANA	
SANTA ROSALIA	080	URBANA	
SANTA ROSALIA	081	URBANA	
SANTA ROSALIA	082	URBANA	
SANTA ROSALIA	083	MIXTA	
ISLA SAN MARCOS	084	RURAL	
SAN BRUNO	085	RURAL	
SANTA AGUEDA	086	RURAL	
SAN JOSÉ DE MAGDALENA	087	RURAL	
MULEGE	088	MIXTA	
MULEGE	089	URBANA	
MULEGE	090	URBANA	4 MIXTAS
MULEGE	091	MIXTA	9 URBANAS
			4 RURALES
			17 SECCIONES

BAJA CALIFORNIA SUR

MUNICIPIO: MULEGE

DTTO. LOCAL: XIV

CABECERA: GUERRERO NEGRO

CABECERA DE SECCION	SECCION	TIPO DE SECCION	TOTAL DE TIPOS DE SECCION
GUERRERO NEGRO	092	MIXTA	
GUERRERO NEGRO	093	URBANA	
GUERRERO NEGRO	094	URBANA	
GUERRERO NEGRO	095	URBANA	
GUERRERO NEGRO	096	URBANA	
GUERRERO NEGRO	097	URBANA	
GUERRERO NEGRO	098	URBANA	
BENITO JUAREZ	099	RURAL	
GUILLERMO PRIETO	0100	RURAL	
DIAZ ORDAZ (JOYA, LA)	0101	RURAL	
ROSALES (PILOTO, EL)	0102	RURAL	
DIAZ ORDAZ (VIZCAINO)	0103	URBANA	
VILLA ALBERTO ALVARADO A.	0104	MIXTA	
			2 MIXTAS
			7 URBANAS
			4 RURALES
			13 SECCIONES


BAJA CALIFORNIA SUR

MUNICIPIO: MULEGE

DTTO. LOCAL: XV

CABECERA: BAHÍA TORTUGAS

CABECERA DE SECCIÓN	SECCIÓN	TIPO DE SECCIÓN	TOTAL DE TIPOS DE SECCIÓN
ISLA NATIVIDAD	0105	RURAL	
PUNTA EUGENIA	0106	RURAL	
BAHIA TORTUGAS	0107	MIXTA	
BAHIA TORTUGAS	0108	URBANA	
BAHIA TORTUGAS	0109	MIXTA	
SAN FRANCISQUITO 2	0110	RURAL	
ALFREDO V. BONFIL	0111	RURAL	
SAN IGNACIO	0112	URBANA	
SAN LINO	0113	RURAL	
ESTERO DE LA BOCANA	0114	RURAL	
PUNTA PRIETA	0115	RURAL	
BAHIA ASUNCIÓN	0116	MIXTA	
GUAMÚCHIL	0117	RURAL	
SAN JOSÉ DE GRACIA	0118	RURAL	
LAGUNA DE SAN IGNACIO	0119	RURAL	
PUNTA ABREOJOS	0120	RURAL	
			3 MIXTAS
			2 URBANAS
			11 RURALES
			16 SECCIONES



**DIVISION DISTRITAL LOCAL
BAJA CALIFORNIA SUR**

MUNICIPIO DE LA PAZ

LIMITE DISTRITO LOCAL I (Ciudad de La Paz):

- *Parte de la marina Palmira por paseo Álvaro Obregón hasta Ave. 5 de Mayo.
- *Parte de Ave. 5 de Mayo a calle Chiapas.
- *Parte de calle Chiapas bordeando el terreno de la 3ra. Zona Militar a calle Venustiano Carranza.
- *Parte de la calle Venustiano Carranza a Ave. 5 de Mayo hasta bordo de contención bordeando el cerro de la vaquilla para concluir con las localidades rurales desde las cruces hasta el coromuel.

LIMITE DISTRITO LOCAL II (Ciudad de La Paz):

- * Parte de Ave. 5 de Mayo por el paseo Álvaro Obregón hasta la calle Benito Juárez.
- * Parte de calle Benito Juárez hasta Ave. Isabel La. Católica y de Blvd., Gral. Manuel Márquez de León a la Ave. Ángel Matteotti.
- * Parte de Ave. Ángel Matteotti hasta Blvd. 5 de Febrero.
- * Parte de Blvd., 5 de Febrero por el cerro atravesado hasta la altura de la Ave. 5 de Mayo.
- * Parte de Ave. 5 de Mayo a paseo Álvaro Obregón.

LIMITE DISTRITO LOCAL III (Ciudad de La Paz):

- * Parte de calle Benito Juárez por la Bahía de La Paz hasta calle Sonora.
- * Parte de calle Sonora a Ave. Ignacio Altamirano.
- * Parte de Ave. Ignacio Altamirano a calle Jalisco.
- * Parte de calle Jalisco a Blvd. Forjadores de Sudcalifornia.
- * Parte de Blvd. Forjadores de Sudcalifornia a Calz. Luis Donaldo Colosio Murrieta. (lateral los planes)
- * Parte de Calz. Luis Donaldo Colosio Murrieta (lateral los planes) a cerro atravesado a la altura de Blvd., 5 de Febrero.
- * Parte de Blvd., 5 de Febrero a Blvd., Gral. Manuel Márquez de León.
- * Parte de Blvd. Gral. Manuel Márquez de León a Ave. Isabel La. Católica.
- * Parte de Ave. Isabel La. Católica a calle Benito Juárez.
- * Parte de calle Benito Juárez a Bahía de La Paz.

LIMITE DISTRITO LOCAL IV (Ciudad de La Paz):

- * El área de Indeco y la Col. 8 de Octubre por los bordos de contención bordeando el cerro el Piojito a la lateral los planes.
- * Parte de lateral los planes a Blvd., Forjadores de Sudcalifornia.
- * Parte del Blvd. Forjadores de Sudcalifornia a bordo de contención a un lado de la calle Colima.
- * Se incluyen las colonias El Mezquitito y El Calandrio y las secciones con cabeceras en el Ancon y San Pedro.

LIMITE DISTRITO LOCAL V (Ciudad de La Paz):

- * Parte de Calz. Gral. Agustín Olachea Avilés por el bordo de contención a Blvd. Forjadores de Sudcalifornia.
- * Parte de Blvd., Forjadores de Sudcalifornia a calle Jalisco.
- * Parte de calle Jalisco a la Ave. Ignacio Altamirano.
- * Parte de Ave. Ignacio Altamirano a calle Sonora.
- * Parte de calle Sonora a Bahía de La Paz.
- * Se incluyen las localidades rurales desde Chametla hasta el Limite con el Municipio de Comondu.

LIMITE DISTRITO LOCAL VI (Todos Santos):

* Comprende Villa Todos Santos y parte de la zona rural del municipio de La Paz. Se conforma de las secciones con cabecera en El Sargento, San Juan de los Planes, Los Divisaderos y EL Carrizal hasta el Limite con el municipio de los Cabos.



MUNICIPIO DE LOS CABOS

LIMITE DISTRITO LOCAL VII (San José del Cabo):

* Toda la parte norte del municipio de Los Cabos hasta San José del Cabo excepto las secciones 0293, 0294, 0295, 0296, 0297.

LIMITE DISTRITO LOCAL VIII (Cabo San Lucas):

* Todo Cabo San Lucas y las secciones 0293, 0294, 0295, 0296 y 0297 de San José del Cabo y la sección rural con cabecera en La Candelaria que colinda con el municipio de La Paz.

MUNICIPIO DE COMONDU

LIMITE DISTRITO LOCAL IX (Ciudad Constitución):

- * Parte de la entrada sur de la ciudad desde la subestación de la C.F.E. a la calle 16 de Septiembre.
 - * Parte de la calle 16 de Septiembre al CERESO.
 - * Parte del CERESO a la salida norte de la ciudad (Col. Longoria).
 - * Parte de la salida norte de la ciudad (Col. Longoria) a la Zona Militar.
 - * Parte de la Zona Militar a la subestación de la C.F.E. en la entrada sur de la ciudad.
- Incluyendo las localidades rurales de las secciones de Villa Morelos y Puerto Cortés.

LIMITE DISTRITO LOCAL X (Ciudad Constitución):

- * Parte de la calle 16 de Septiembre a la calle Agustín Arreola.
- * Parte de la calle Agustín Arreola a la calle Ricardo Flores Magon.
- * Parte de la calle Ricardo Flores Magon a calle 16 de septiembre.

LIMITE DISTRITO LOCAL XI (Ciudad Insurgentes):

Abarca Cd. Insurgentes y las secciones con cabecera en Ignacio Zaragoza, Jesús Maria, Ley Federal de Aguas 1, 2, 3, 4, Benito Juárez, Villa Hidalgo, Puerto Adolfo López Mateos, Puerto San Carlos, Bahía Magdalena y la Sección 0337, Paso de Santa Cruz del municipio de Loreto.

MUNICIPIO DE LORETO

LIMITE DISTRITO LOCAL XII (Loreto):

Abarca el municipio de Loreto excepto la sección 0337 Paso de Santa Cruz y del municipio de Comondú desde Santo Domingo al limite con el municipio de Mulegé incluyendo la sección 0074 San José de la Noria.

MUNICIPIO DE MULEGE

LIMITE DISTRITO LOCAL XIII (Santa Rosalía):

Abarca Santa Rosalía, las secciones con cabecera en Isla San Marcos, San Bruno, Santa Águeda, San José de Magdalena y Mulege hasta el limite con los municipios de Comondu y Loreto.

LIMITE DISTRITO LOCAL XIV (Guerrero Negro):

Abarca Guerrero Negro, las secciones con cabecera en Benito Juárez, Guillermo Prieto, Díaz Ordaz (La Joya), Rosales (El Piloto), Gustavo Díaz Ordaz (Vizcaíno) y Villa Alberto Alvarado Arámburo colindando con el Estado de Baja California.

LIMITE DISTRITO LOCAL XV (Bahía Tortugas):

Se conforma de las secciones con cabecera en la Isla Natividad, Punta Eugenia, Bahía Tortugas, San Francisquito 2, Alfredo V. Bonfil, San Ignacio, San Lino, Estero de la Bocana, Punta Prieta, Bahía Asunción, Guamúchil, San José de Gracia, Laguna de San Ignacio y Punta Abrejos.