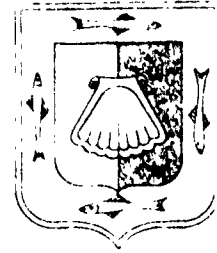




BOLETIN OFICIAL

DEL GOBIERNO DEL ESTADO DE BAJA CALIFORNIA SUR



LAS LEYES Y DEMAS

Disposiciones superiores son obligatorias por el hecho de publicarse en este periódico:

DIRECCION:

SECRETARIA GENERAL DE GOBIERNO

Correspondencia de Segunda Clas.

Registro DGN-No. 0140863

Características 315112816

Gobierno del Estado de B. Cfa. Sur

PODER EJECUTIVO

A C U E R D O DE INAFECTABILIDAD AGRICOLA DEL MUNICIPIO DE LA PAZ, ESTADO DE BAJA CALIFORNIA SUR.

-oOo-

A C U E R D O DE INAFECTABILIDAD GANADERA DE FECHA 17 DE ENERO DEL AÑO ACTUAL, PARA 29 PREDIOS GANADEROS DEL MUNICIPIO DE COMONDU, ESTADO DE BAJA CALIFORNIA SUR.

-oOo-

A C U E R D O DE INAFECTABILIDAD GANADERA DEL MUNICIPIO DE COMONDU Y MULEGE DEL ESTADO DE B. C. S.

-oOo-



PODER EJECUTIVO
FEDERAL

ACUERDO DE INAFECTABILIDAD
AGRICOLA

AL MARGEN UN SELLO CON EL ESCUDO NACIONAL QUE DICE: ESTADOS ----
UNIDOS MEXICANOS. SECRETARIA DE LA REFORMA AGRARIA.

CUN APOYO EN LOS DICTAMENES APROBADOS POR EL PLENO DEL CUERPO ---
CONSULTIVO AGRARIO EN SESIONES DE LOS DIAS 12 DE DICIEMBRE DE 1991 -
DE LOS QUE SE DESPRENDE QUE SE HAN CUBIERTO LOS REQUISITOS -----
REFERENTES A SUPERFICIE, CALIDAD Y EXPLOTACION, ESTABLECIDOS EN LOS-
ARTICULOS 27 FRACCION XV DE LA CONSTITUCION GENERAL DE LA REPUBLICA;
249, 250, 252, 257, 258, 353, 354 Y 10 FRACCION XX Y SEGUNDO -----
TRANSITORIO, PARRAFO SEGUNDO Y DEMAS RELATIVOS DE LA LEY FEDERAL DE-
REFORMA AGRARIA; 6, 9, 14, 21 AL 27 Y CONDUCENTES DEL REGLAMENTO DE-
INAFECTABILIDAD AGRICOLA Y GANADERA, EL C. SECRETARIO DE LA REFORMA-
AGRARIA, CON FECHA 17 DE ENERO DE 1992, ACORDO EXPEDIR LOS -----
SIGUIENTES CERTIFICADOS DE INAFECTABILIDAD AGRICOLA DEL ESTADO DE --
BAJA CALIFORNIA SUR.



PODER EJECUTIVO
FEDERAL

- 4 -

1.- NOMBRE DEL POSEEDOR: RUTILIO RAMOS CARLOS .
PRELIO: EL RANCHITO.
MUNICIPIO: LA PAZ.
SUPERFICIE TOTAL: 1-00-00 HAS.. DE TEMPORAL.
EQUIVALENTES A: 0-75-00 HAS.. DE RIEGO.

D A D O EN LA SECRETARIA DE LA REFORMA AGRARIA. EN ---
MEXICO, DISTRITO FEDERAL, A 17 DE ENERO DE 1992

EL SECRETARIO DE LA
REFORMA AGRARIA

Victor M. Cervera Pacheco
VICTOR M. CERVERA PACHECO

CUMPLASE
EL SUBSECRETARIO DE ASUNTOS
AGRARIOS

Rene M. Villar Alvarado
RENE M. VILLAR ALVARADO



PODER EJECUTIVO
FEDERAL

ACUERDO DE INAFECTABILIDAD
GANADERA

AL MARGEN UN SELLO CON EL ESCUDO NACIONAL QUE DICE: ESTADOS UNIDOS MEXICANOS. SECRETARIA DE LA REFORMA AGRARIA.

CUN APOYO EN LOS DICTAMENES APROBADOS POR EL PLENO DEL CUERPO CONSULTIVO AGRARIO EN SESIONES DE LOS DIAS 12 DE DICIEMBRE DE 1991 DE LOS QUE SE DESPRENDE QUE SE HAN CUBIERTO LOS REQUISITOS REFERENTES A SUPERFICIE, CALIDAD, EXPLOTACION Y ORIGEN DE LA PROPIEDAD INAFECTABLE, ESTABLECIDOS EN LOS ARTICULOS 27 FRACCION XV DE LA CONSTITUCION GENERAL DE LA REPUBLICA; 249, 251, 257, 259, 260, 353, 354, 10 FRACCION XX Y SEGUNDO TRANSITORIO, PARRAFO SEGUNDO Y DEMAS RELATIVOS DE LA LEY FEDERAL DE REFORMA AGRARIA; PRIMERO INCISO 6, 7, 9, 13, 18, 42, 44, 45 Y DEMAS CONDUCTENTES DEL REGLAMENTO DE INAFECTABILIDAD AGRICOLA Y GANADERA ASI COMO EL 4, 9 Y DEMAS APLICABLES DEL REGLAMENTO PARA LA DETERMINACION DE COEFICIENTES DE AGOSTADERO, EL C. SECRETARIO DE LA REFORMA AGRARIA, CON FECHA 17 DE ENERO DE 1992, ACUERDO EXPEDIR LOS SIGUIENTES CERTIFICADOS DE INAFECTABILIDAD GANADERA DEL ESTADO DE BAJA CALIFORNIA SUR.



PODER EJECUTIVO
FEDERAL

- 2 -

- 1.- NOMBRE DEL PROPIETARIO: JOSE DE JESUS MEZA ARVIZO.
PREDIO: PRAN DE SALTILLO O POZA DE LA -----
PIEDRA.
MUNICIPIO: COMONDU.
SUPERFICIE TOTAL: 921-70-00 HAS., DE AGOSTADERO DE --
MALA CALIDAD.
COEFICIENTE DE AGOSTADERO: 45.00 HAS.
CAPACIDAD DE PASTOREO: 20 CABEZAS DE GANADO MAYOR.

- 2.- NOMBRE DEL PROPIETARIO: LUIS AMADOR DE LA TOBA .
PREDIO: POZA LARGA O MEZQUITE SECO.
MUNICIPIO: COMONDU.
SUPERFICIE TOTAL: 492-66-00 HAS., DE AGOSTADERO DE --
MALA CALIDAD.
COEFICIENTE DE AGOSTADERO: 45.00 HAS.
CAPACIDAD DE PASTOREO: 10 CABEZAS DE GANADO MAYOR.

- 3.- NOMBRE DEL PROPIETARIO: GUADALUPE MUSQUELIRA AMADOR .
PREDIO: LA POZA DEL B. J. S. HIPOLITO.
MUNICIPIO: COMONDU.
SUPERFICIE TOTAL: 153-49-00 HAS., DE AGOSTADERO DE --
MALA CALIDAD.
COEFICIENTE DE AGOSTADERO: 45.00 HAS.
CAPACIDAD DE PASTOREO: 3 CALZAS DE GANADO MAYOR.

- 4.- NOMBRE DEL PROPIETARIO: JOSE VALDEZ CECENA .
PREDIO: LA CARRETERITA O LA DESGRACIA.
MUNICIPIO: COMONDU.
SUPERFICIE TOTAL: 491-97-00 HAS., DE AGOSTADERO DE --
MALA CALIDAD.
COEFICIENTE DE AGOSTADERO: 45.00 HAS.
CAPACIDAD DE PASTOREO: 10 CABEZAS DE GANADO MAYOR.

- 5.- NOMBRE DEL PROPIETARIO: ADRELIO LOPEZ RODRIGUEZ.
PREDIO: SAN RAFAEL, SAN IGNACIO CHAMIZAL.
MUNICIPIO: COMONDU.
SUPERFICIE TOTAL: 500-20-00 HAS., DE AGOSTADERO DE --
MALA CALIDAD.
COEFICIENTE DE AGOSTADERO: 60.00 HAS.
CAPACIDAD DE PASTOREO: 8 CABEZAS DE GANADO MAYOR.



- 6.- NOMBRE DEL PROPIETARIO: EDUARDO GERALDO MARTINEZ .
 PREDIO: LA VINATERIA O EL VILLADERO.
 MUNICIPIO: COMUNDU.
 SUPERFICIE TOTAL: 496-72-00 HAS., DE AGOSTADERO DE --
 MALA CALIDAD.
 COEFICIENTE DE AGOSTADERO: 50.00 HAS.
 CAPACIDAD DE PASTOREO: 9 CALEZAS DE GANADO MAYOR.

- 7.- NOMBRE DEL PROPIETARIO: FIDENCIO NAVARRO TALAMANTES.
 PREDIO: SANTO TOMAS O PALO ESTRIBO.
 MUNICIPIO: COMUNDU.
 SUPERFICIE TOTAL: 499-52-00 HAS., DE AGOSTADERO DE --
 MALA CALIDAD.
 COEFICIENTE DE AGOSTADERO: 45.00 HAS.
 CAPACIDAD DE PASTOREO: 11 CABEZAS DE GANADO MAYOR.

- 8.- NOMBRE DEL PROPIETARIO: LUIS DONACIANO HOYO BADILLO.
 PREDIO: SANTA ELENA O HUERTA LARGA.
 MUNICIPIO: COMUNDU.
 SUPERFICIE TOTAL: 497-97-00 HAS., DE AGOSTADERO DE --
 MALA CALIDAD.
 COEFICIENTE DE AGOSTADERO: 50.00 HAS.
 CAPACIDAD DE PASTOREO: 9 CABEZAS DE GANADO MAYOR.

- 9.- NOMBRE DEL PROPIETARIO: FRANCISCO MOLINA AMADOR.
 PREDIO: POZO DE LOS CERRITOS.
 MUNICIPIO: COMUNDU.
 SUPERFICIE TOTAL: 492-39-00 HAS., DE AGOSTADERO DE --
 MALA CALIDAD.
 COEFICIENTE DE AGOSTADERO: 45.00 HAS.
 CAPACIDAD DE PASTOREO: 10 CABEZAS DE GANADO MAYOR.

- 10.- NOMBRE DEL PROPIETARIO: PABLO NAVARRO HIGUERA.
 PREDIO: BUCA DE SAN CARLOS.
 MUNICIPIO: COMUNDU.
 SUPERFICIE TOTAL: 1506-34-00 HAS., DE AGOSTADERO DE --
 MALA CALIDAD.
 COEFICIENTE DE AGOSTADERO: 45.00 HAS.
 CAPACIDAD DE PASTOREO: 33 CABEZAS DE GANADO MAYOR.

- 11.- NOMBRE DEL PROPIETARIO: EMILIA MEZA MEZA .
 PREDIO: SAN ANICETO O CERRO DE LA "L".
 MUNICIPIO: COMUNDU.
 SUPERFICIE TOTAL: 191-74-00 HAS., DE AGOSTADERO DE --
 MALA CALIDAD.
 COEFICIENTE DE AGOSTADERO: 40.00 HAS.
 CAPACIDAD DE PASTOREO: 4 CABEZAS DE GANADO MAYOR.



PODER EJECUTIVO
FEDERAL

- 12.- NOMBRE DEL PROPIETARIO: FRANCISCO JAVIER MURILLO MAYORAL .
PRECIO: TINAJA DE LA M. A. O LA.
MUNICIPIO: COMUNDU.
SUPERFICIE TOTAL: 271-99-00 HAS., DE AGOSTADERO DE --
MALA CALIDAD.
COEFICIENTE DE AGOSTADERO: 45.00 HAS.
CAPACIDAD DE PASTOREO: 6 CABEZAS DE GANADO MAYOR.
- 13.- NOMBRE DEL PROPIETARIO: MARIA ELENA RAMIREZ MEZA .
PRECIO: LOS PERDIDOS O TINAJA DEL BARRIL.
MUNICIPIO: COMUNDU.
SUPERFICIE TOTAL: 1001-99-00 HAS., DE AGOSTADERO DE --
MALA CALIDAD.
COEFICIENTE DE AGOSTADERO: 60.00 HAS.
CAPACIDAD DE PASTOREO: 16 CABEZAS DE GANADO MAYOR.
- 14.- NOMBRE DEL PROPIETARIO: JOSE DE JESUS MEZA ARVIZO.
PRECIO: PALO DE SAN JUAN.
MUNICIPIO: COMUNDU.
SUPERFICIE TOTAL: 420-12-00 HAS., DE AGOSTADERO DE --
MALA CALIDAD.
COEFICIENTE DE AGOSTADERO: 60.00 HAS.
CAPACIDAD DE PASTOREO: 7 CABEZAS DE GANADO MAYOR.
- 15.- NOMBRE DEL PROPIETARIO: PABLO MURILLO FERNANDEZ.
PRECIO: SAN VENANCIO.
MUNICIPIO: COMUNDU.
SUPERFICIE TOTAL: 1918-37-00 HAS., DE AGOSTADERO DE --
MALA CALIDAD.
COEFICIENTE DE AGOSTADERO: 60.00 HAS.
CAPACIDAD DE PASTOREO: 31 CABEZAS DE GANADO MAYOR.
- 16.- NOMBRE DEL PROPIETARIO: ANTONIO MARTIN AHADOR MOLINA .
PRECIO: RAMADITA O TINAJA DEL M..
MUNICIPIO: COMUNDU.
SUPERFICIE TOTAL: 505-79-00 HAS., DE AGOSTADERO DE --
MALA CALIDAD.
COEFICIENTE DE AGOSTADERO: 46.00 HAS.
CAPACIDAD DE PASTOREO: 10 CABEZAS DE GANADO MAYOR.
- 17.- NOMBRE DEL PROPIETARIO: ULGARIO MURILLO PERPOLY .
PRECIO: CERRO PELON.
MUNICIPIO: COMUNDU.
SUPERFICIE TOTAL: 202-25-00 HAS., DE AGOSTADERO DE --
MALA CALIDAD.
COEFICIENTE DE AGOSTADERO: 60.00 HAS.
CAPACIDAD DE PASTOREO: 3 CABEZAS DE GANADO MAYOR.



PODER EJECUTIVO
FEDERAL

- 18.- NOMBRE DEL PROPIETARIO: ENILIA MEZA MEZA .
 PREDIO: ARROYO DEL CHILLO O EL CHIPY.
 MUNICIPIO: COMONDU.
 SUPERFICIE TOTAL: 580-25-00 HAS.. DE AGUSTADERO DE --
 MALA CALIDAD.
 COEFICIENTE DE AGUSTADERO: 50.00 HAS.
 CAPACIDAD DE PASTOREO: 19 CABEZAS DE GANADO MAYOR.
- 19.- NOMBRE DEL PROPIETARIO: ENRIQUE ROMERO ROMERO.
 PREDIO: LOS CERRITOS O LA CRUZ.
 MUNICIPIO: COMONDU.
 SUPERFICIE TOTAL: 599-98-00 HAS.. DE AGUSTADERO DE --
 MALA CALIDAD.
 COEFICIENTE DE AGUSTADERO: 45.00 HAS.
 CAPACIDAD DE PASTOREO: 8 CABEZAS DE GANADO MAYOR.
- 20.- NOMBRE DEL PROPIETARIO: JOSE MURILLO MAYORAL .
 PREDIO: SAN ANTONIO.
 MUNICIPIO: COMONDU.
 SUPERFICIE TOTAL: 292-82-00 HAS.. DE AGUSTADERO DE --
 MALA CALIDAD.
 COEFICIENTE DE AGUSTADERO: 45.00 HAS.
 CAPACIDAD DE PASTOREO: 6 CABEZAS DE GANADO MAYOR.
- 21.- NOMBRE DEL PROPIETARIO: JUAN DE DIOS MURILLO MURILLO .
 PREDIO: LAS JICAMAS O SAN LUCAS.
 MUNICIPIO: COMONDU.
 SUPERFICIE TOTAL: 370-86-00 HAS.. DE AGUSTADERO DE --
 MALA CALIDAD.
 COEFICIENTE DE AGUSTADERO: 15.00 HAS.
 CAPACIDAD DE PASTOREO: 24 CABEZAS DE GANADO MAYOR.
- 22.- NOMBRE DEL PROPIETARIO: HERIBERTO PERPULY COTA .
 PREDIO: LAS MOCHAS.
 MUNICIPIO: COMONDU.
 SUPERFICIE TOTAL: 191-09-00 HAS.. DE AGUSTADERO DE --
 MALA CALIDAD.
 COEFICIENTE DE AGUSTADERO: 60.00 HAS.
 CAPACIDAD DE PASTOREO: 3 CABEZAS DE GANADO MAYOR.
- 23.- NOMBRE DEL PROPIETARIO: JUAN ANGEL MURILLO ROMERO.
 PREDIO: SIMPRE VIVA O EL ENGAÑO.
 MUNICIPIO: COMONDU.
 SUPERFICIE TOTAL: 903-62-00 HAS.. DE AGUSTADERO DE --
 MALA CALIDAD.
 COEFICIENTE DE AGUSTADERO: 45.00 HAS.
 CAPACIDAD DE PASTOREO: 20 CABEZAS DE GANADO MAYOR.



PODER EJECUTIVO
FEDERAL

- 24.- NOMBRE DEL PROPIETARIO: JORGE LUIS PERALTA MURILLO .
 PREDIO: EL MEZQUITAL.
 MUNICIPIO: COMONDU.
 SUPERFICIE TOTAL: 504-29-00 HAS., DE AGOSTADERO DE --
 MALA CALIDAD.
 COEFICIENTE DE AGOSTADERO: 65.00 HAS.
 CAPACIDAD DE PASTOREO: 7 CABEZAS DE GANADO MAYOR.
- 25.- NOMBRE DEL PROPIETARIO: DAVID MAYURGA MEZA .
 PREDIO: EL SACRIFICIO O MESA RINCÓN.
 MUNICIPIO: COMONDU.
 SUPERFICIE TOTAL: 1604-33-00 HAS., DE AGOSTADERO DE --
 MALA CALIDAD.
 COEFICIENTE DE AGOSTADERO: 50.00 HAS.
 CAPACIDAD DE PASTOREO: 32 CABEZAS DE GANADO MAYOR.
- 26.- NOMBRE DEL PROPIETARIO: ADALBERTO LUCERO GERALDO .
 PREDIO: PALO BLANCO O JACOBÓ.
 MUNICIPIO: COMONDU.
 SUPERFICIE TOTAL: 564-56-00 HAS., DE AGOSTADERO DE --
 MALA CALIDAD.
 COEFICIENTE DE AGOSTADERO: 45.00 HAS.
 CAPACIDAD DE PASTOREO: 12 CABEZAS DE GANADO MAYOR.
- 27.- NOMBRE DEL PROPIETARIO: FRANCISCO ALVARIZ NAVARRO.
 PREDIO: EL ROSARIO O LOS CORRALES.
 MUNICIPIO: COMONDU.
 SUPERFICIE TOTAL: 998-78-00 HAS., DE AGOSTADERO DE --
 MALA CALIDAD.
 COEFICIENTE DE AGOSTADERO: 50.00 HAS.
 CAPACIDAD DE PASTOREO: 19 CABEZAS DE GANADO MAYOR.
- 28.- NOMBRE DEL PROPIETARIO: JOSE ADALBERTO GERARDO MARTINEZ.
 PREDIO: SANTO ANTONIO DE LA HIGUERA.
 MUNICIPIO: COMONDU.
 SUPERFICIE TOTAL: 606-36-00 HAS., DE AGOSTADERO DE --
 MALA CALIDAD.
 COEFICIENTE DE AGOSTADERO: 45.00 HAS.
 CAPACIDAD DE PASTOREO: 13 CABEZAS DE GANADO MAYOR.
- 29.- NOMBRE DEL PROPIETARIO: LEOPOLDO ARVIZO ARCE Y ANTONIO ARCE-
 MESA .
 PREDIO: MEDIO CORRAL.
 MUNICIPIO: COMONDU.
 SUPERFICIE TOTAL: 250-00-00 HAS., DE AGOSTADERO DE --
 MALA CALIDAD.
 COEFICIENTE DE AGOSTADERO: 42.00 HAS.
 CAPACIDAD DE PASTOREO: 5 CABEZAS DE GANADO MAYOR.



D A D U EN LA SECRETARIA DE LA REFORMA AGRARIA, EN
MEXICO, DISTRITO FEDERAL, A 17 DE ENERO DE 1992

EL SECRETARIO DE LA
REFORMA AGRARIA
[Handwritten signature]
VICTOR M. CERVERA PACILCO

CUMPLASE
EL SUBSECRETARIO DE ASUNTOS
AGRARIOS
[Handwritten signature]
HENRIQUEZ VEGAS



PODER EJECUTIVO
FEDERAL

A C U E R D O D E I N A F E C T A B I L I D A D
G A N A D E R A

AL MARGEN UN SELLO CON EL ESCUDO NACIONAL QUE DICE: ESTADOS ----
UNIDOS MEXICANOS. SECRETARIA DE LA REFORMA AGRARIA.

CON APOYO EN LOS DICTAMENES APROBADOS POR EL PLENO DEL CUERPO ---
CONSULTIVO AGRARIO EN SESIONES DE LOS DIAS 17 DE OCTUBRE DE 1991 Y 3
DE OCTUBRE DE 1991, DE LOS QUE SE DESPRENDE QUE SE HAN CUBIERTO LOS-
REQUISITOS REFERENTES A SUPERFICIE, CALIDAD Y EXPLOTACION, -----
ESTABLECIDOS EN LOS ARTICULOS 27 FRACCION XV DE LA CONSTITUCION ----
GENERAL DE LA REPUBLICA; 249, 251, 252, 257, 259, 260, 353, 354, 10-
FRACCION XX Y SEGUNDO TRANSITORIO PARRAFO SEGUNDO Y DEMAS RELATIVOS-
DE LA LEY FEDERAL DE REFORMA AGRARIA; PRIMERO INCISO G, 7, 9, 14, --
16, 42, 44, 45 Y DEMAS CONDUCTANTES DEL REGLAMENTO DE INAFECTABILIDAD
AGRICOLA Y GANADERA, ASI COMO EL 4, 9 Y DEMAS APLICABLES DEL -----
REGLAMENTO PARA LA DETERMINACION DE COEFICIENTES DE AGOSTADERO, EL -
C. SECRETARIO DE LA REFORMA AGRARIA, CON FECHA 12 DE MARZO DE 1992.-
ACORDO EXPEDIR LOS SIGUIENTES CERTIFICADOS DE INAFECTABILIDAD -----
GANADERA DEL ESTADO DE BAJA CALIFORNIA SUR.




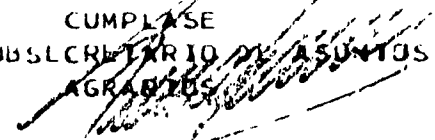
PODER EJECUTIVO
FEDERAL

- 2 -

- 1.- NOMBRE DEL POSEEDOR: PEDRO AGUILAR MURILLO.
 PREDIO: SANTA CATALINA.
 MUNICIPIO: COMONDU.
 SUPERFICIE TOTAL: 90-90-25 HAS.. DE AGOSTADERO DE ---
 MALA CALIDAD.
 COEFICIENTE DE AGOSTADERO: 40.00 HAS.
 CAPACIDAD DE PASTOREO: 2 CABEZAS DE GANADO MAYOR.
- 2.- NOMBRE DEL POSEEDOR: ANASTACIO OJEDA ARCEL.
 PREDIO: SANTA MARTHA.
 MUNICIPIO: MULEGÉ.
 SUPERFICIE TOTAL: 61-61-00 HAS.. DE AGOSTADERO DE ---
 MALA CALIDAD.
 COEFICIENTE DE AGOSTADERO: 75.00 HAS.
 CAPACIDAD DE PASTOREO: 0 CABEZAS DE GANADO MAYOR.

D A D D EN LA SECRETARIA DE LA REFORMA AGRARIA. EN -----
 MEXICO, DISTRITO FEDERAL, A 12 DE MARZO DE 1992

EL SECRETARIO DE LA
 REFORMA AGRARIA

 VICTOR M. CERVERA PACHECO

CUMPLASE
 EL SUBSECRETARIO DE ASUNTOS
 AGRARIOS

 RENATO VEGA ALVARADO

